

Масштаб 1:25 000

Условные обозначения:

- Новь образованная часть границы, сведения о которой достаточны для определения ее местоположения
- Существующая часть границы, имеющиеся в ЕГРН сведения о которой достаточны для определения ее местоположения
- Граница земельного участка и ОКС, сведения о которой не содержатся в ЕГРН

13:09:0216001 - Граница и номер кадастрового квартала

13:09:0216001 - Граница муниципального образования по сведениям ЕГРН

: 3 - Кадастровый номер земельного участка или ОКС


: 7E - Кадастровый номер обособленного земельного участка в составе единого землепользования

• 1 - Существующая точка, имеющиеся в ЕГРН сведения о которой позволяют однозначно определить её местоположение

• n1У - Новая точка земельного участка, сведения о которой позволяют однозначно определить её местоположение


• 1 - Прекращающая существование точка, сведения о которой позволяют однозначно определить её местоположение

А6




Масштаб 1:1 000


A7




В4





В5




В6



В7



В8




С4

С5

С6

С7

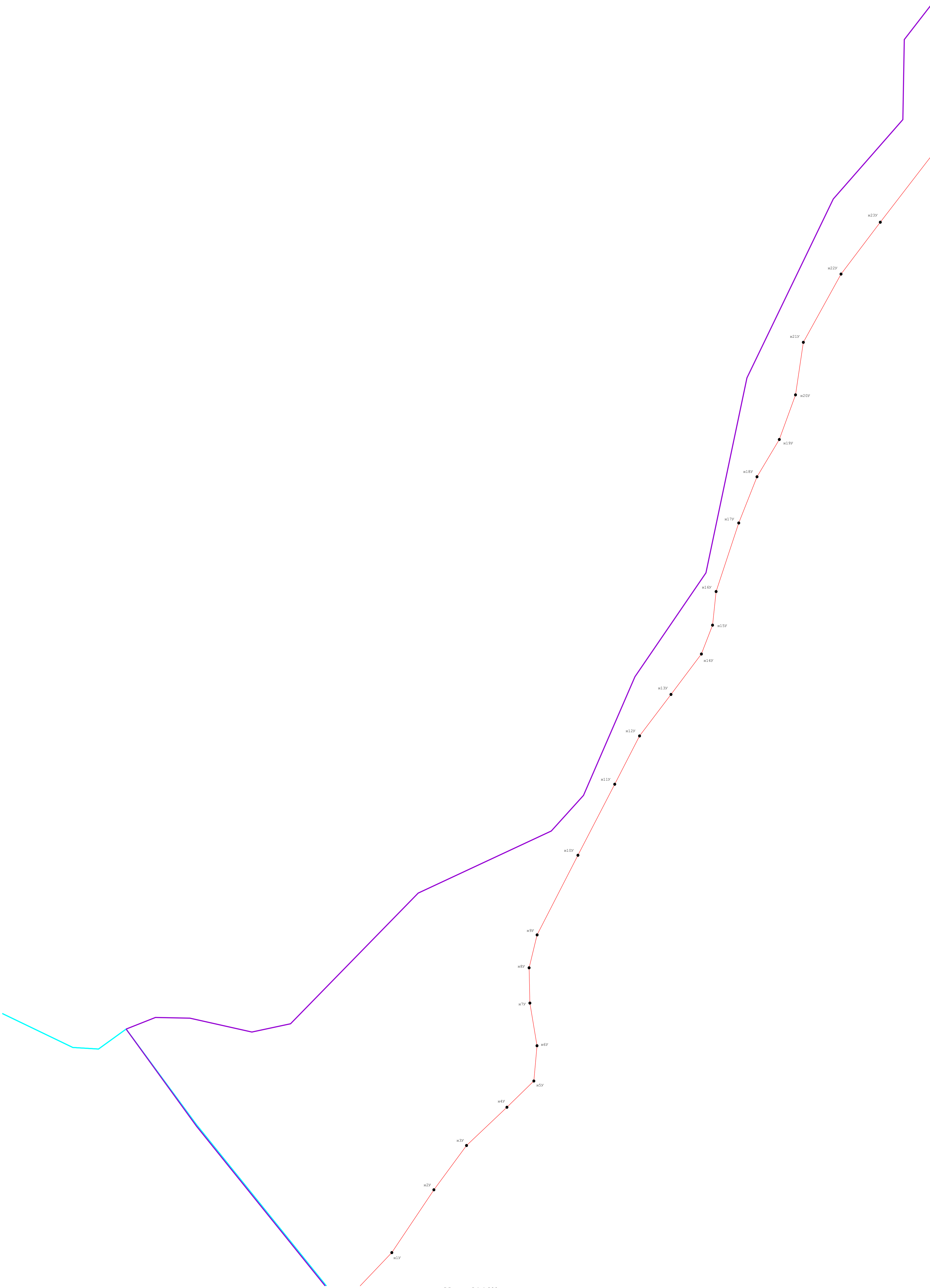


D4

D5

D6

D7



Масштаб 1:1 000

D8

к309

: 50

: 50 (

: 50

: 50 (

: 50 (13)

: 50 (21)

: 50 (4)

: 50 (2)

D12

№9719/032

Масштаб 1:1 000

D13


№ 0709/2014

D14

№9699

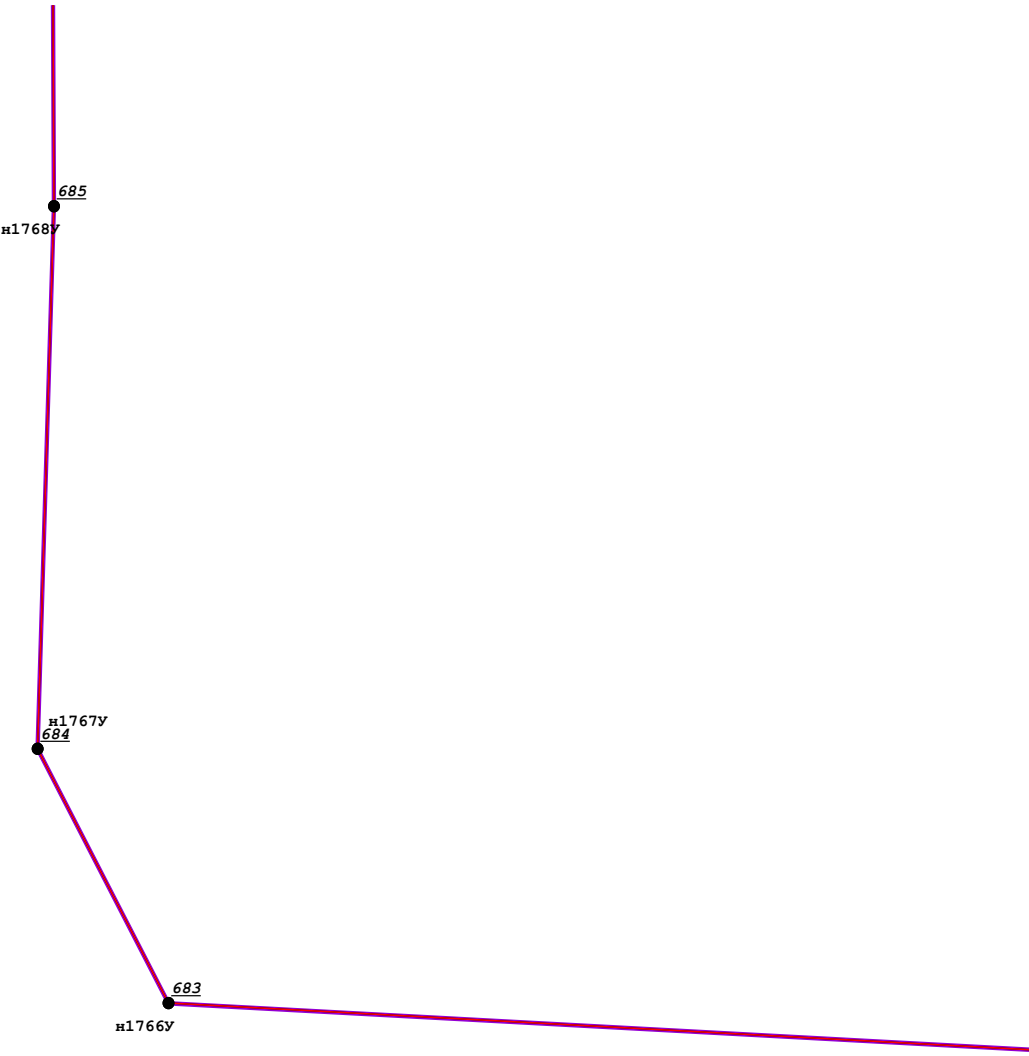
Р203

D18




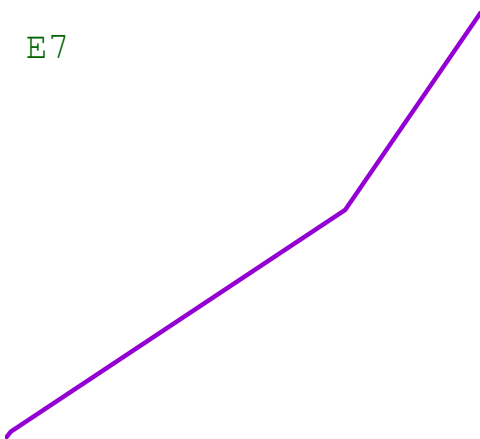
Масштаб 1:1 000

D19



Масштаб 1:1 000

Е7



3

48 (3

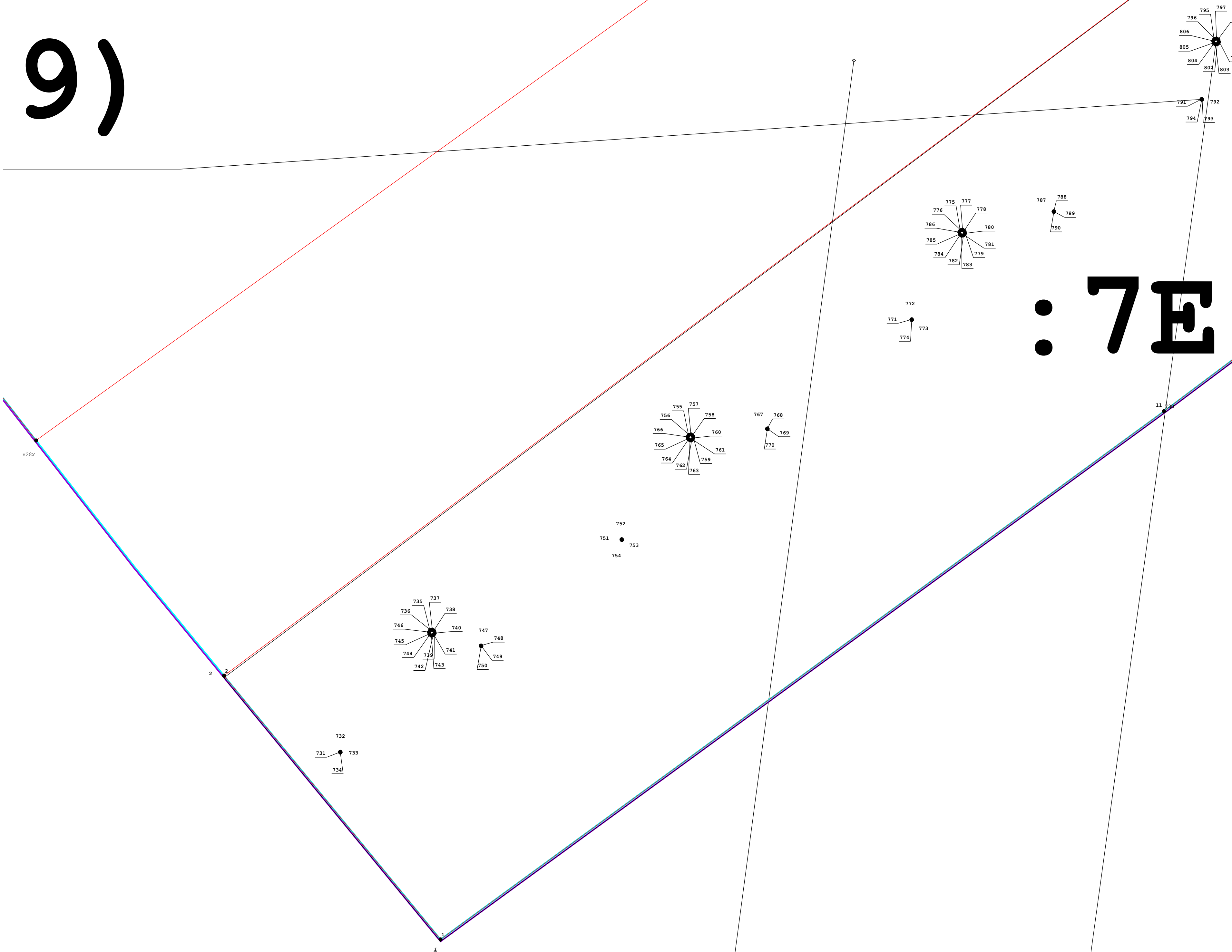
Е8

(19)

10)

(5)

9)




:7E

:38

Е10

W974Y
268

Е11



Масштаб 1:1 000

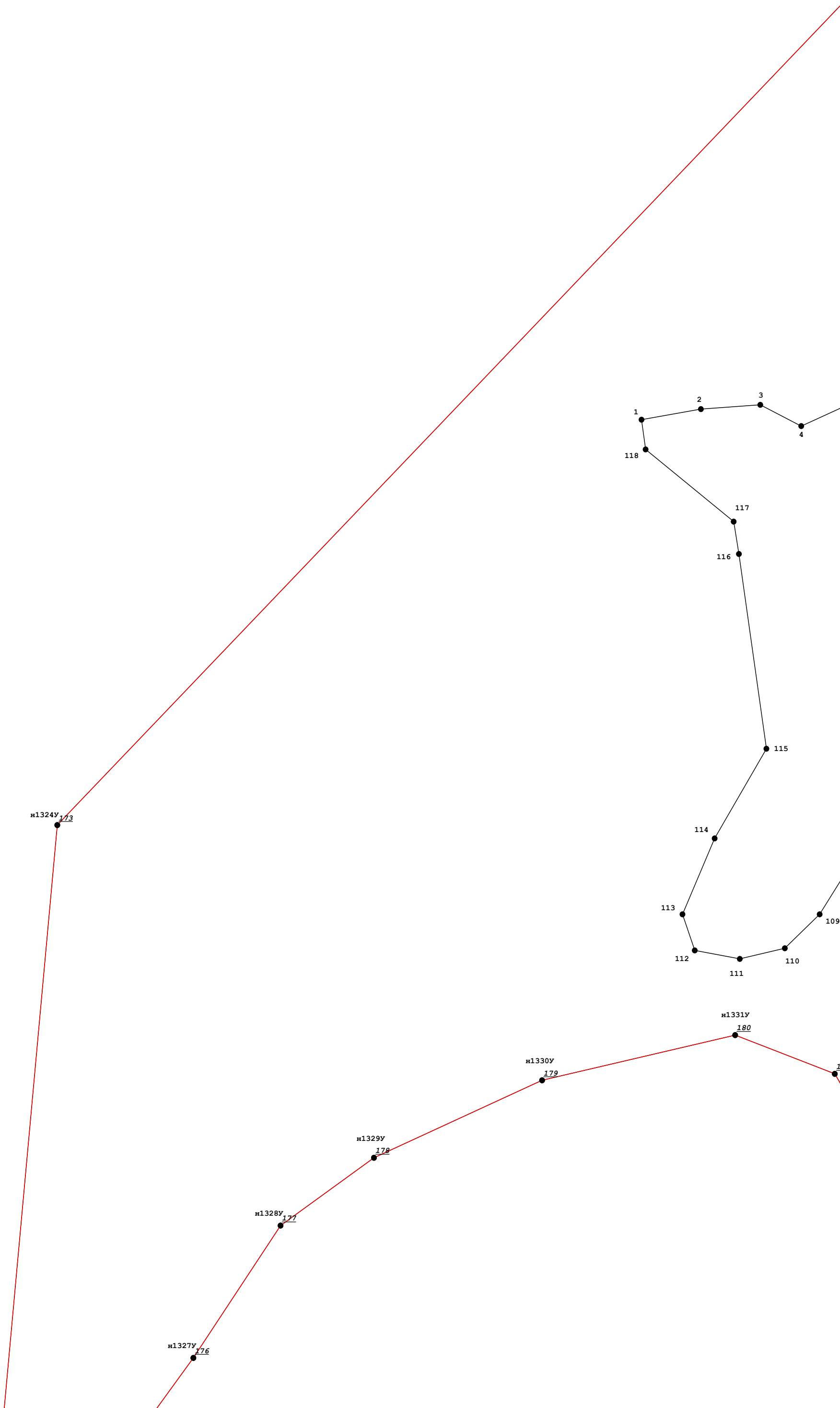
Е12

п973у 007

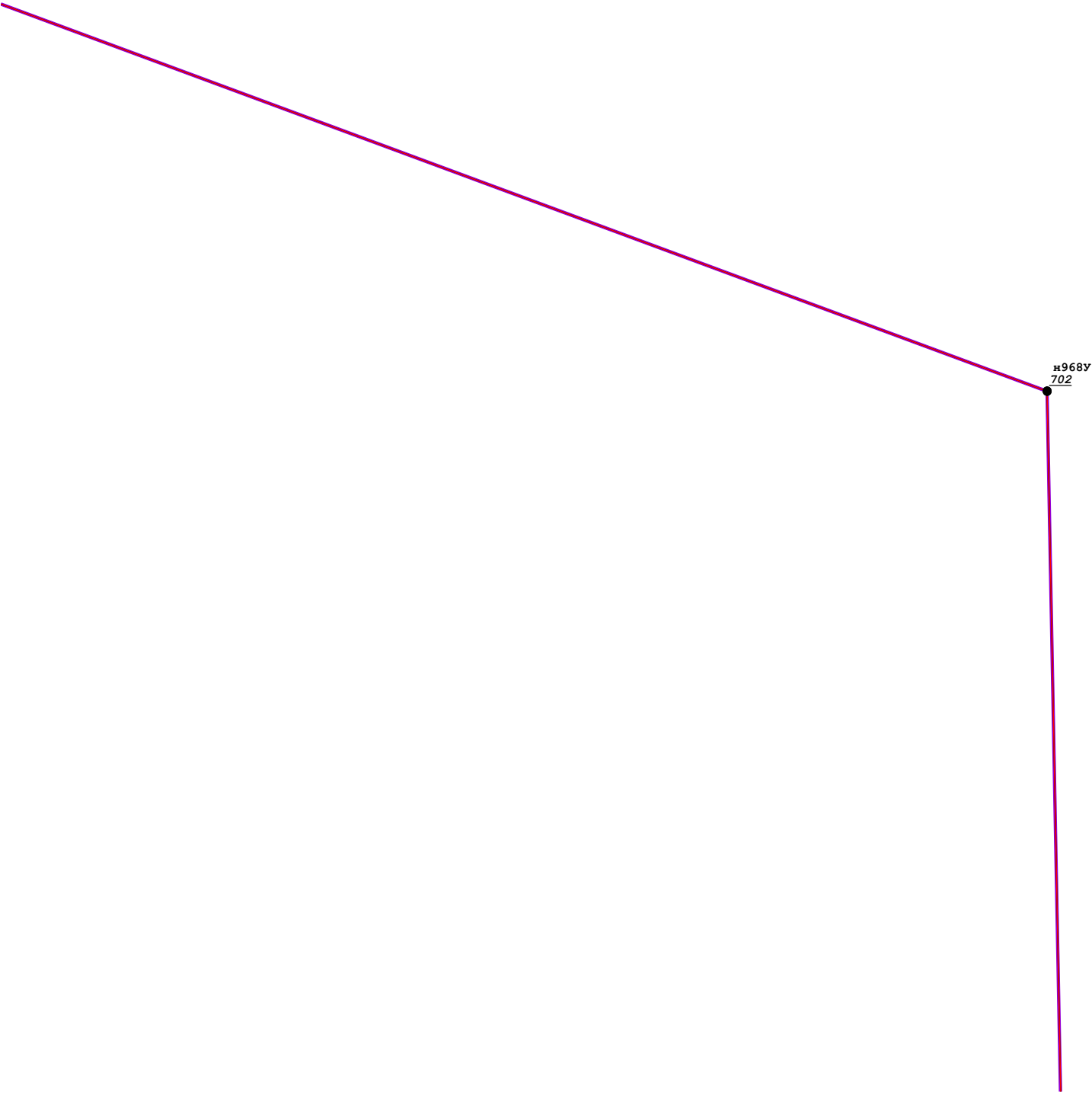

п972у 006

Е13

Масштаб 1:1 000



Е14



Е15

701
700

Е16

н7563У

н9653У

н964У

н964У

Масштаб 1:1 000

н956У

н1782У


н955У

н1783У



н954У

н1784У


Е17



E18



Е19



Е20

Е20
и17639

Е22
и17629

и17611
и2106

: 49

: 49

: 48 (41)

: 4

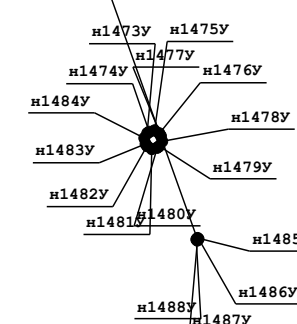
: 48 (34)

● ●

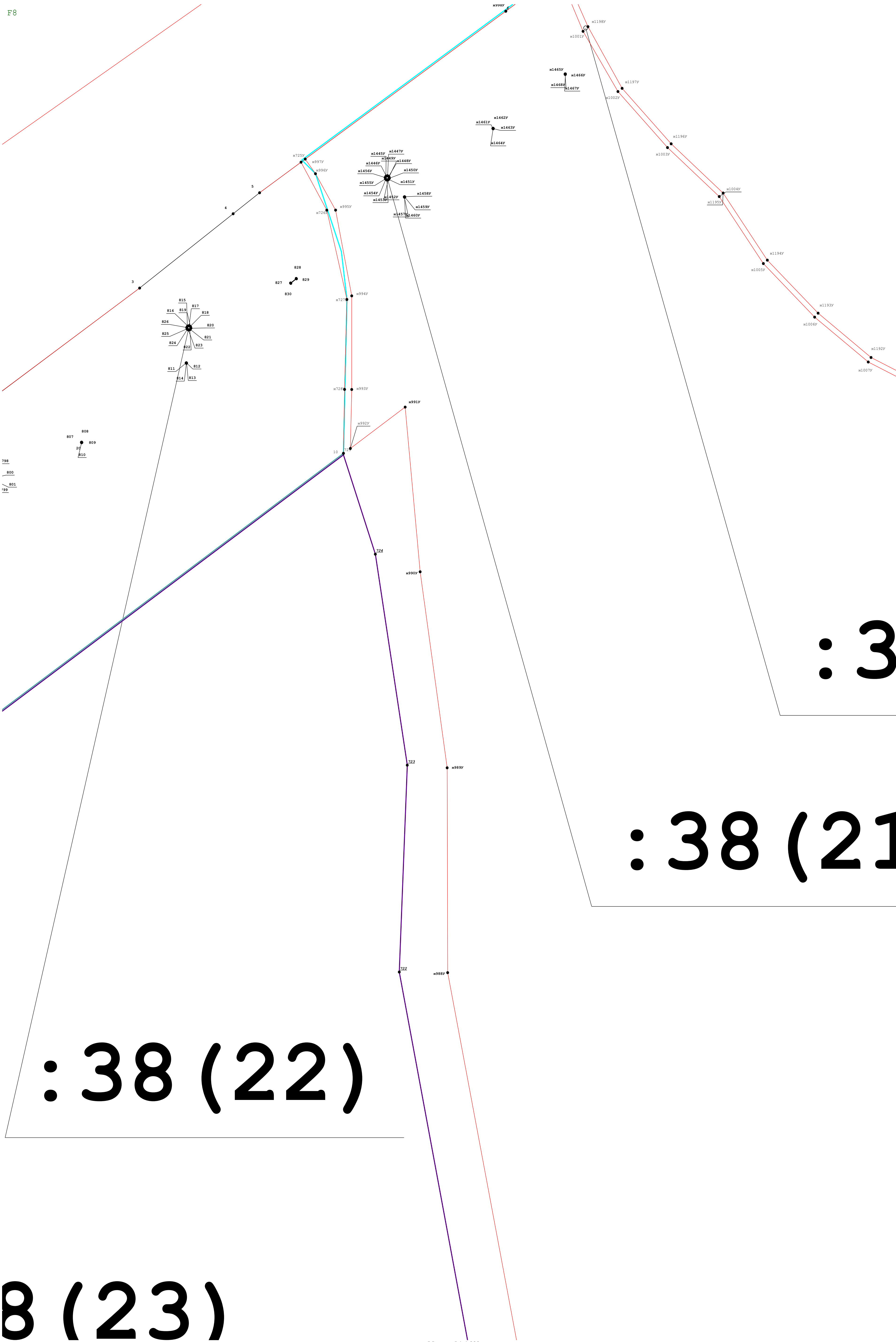
: 48 (14)

6)

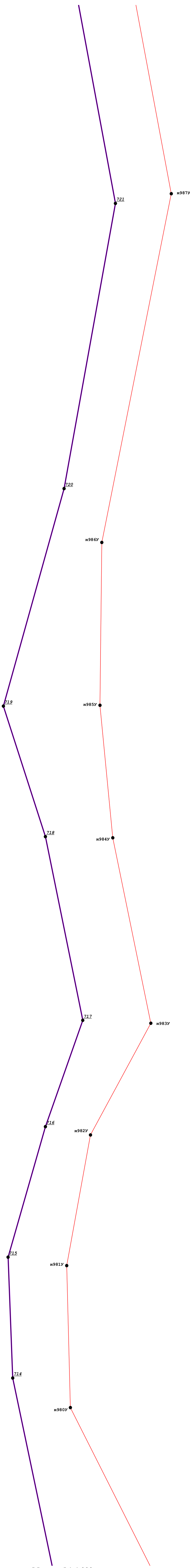
: 42E



F8




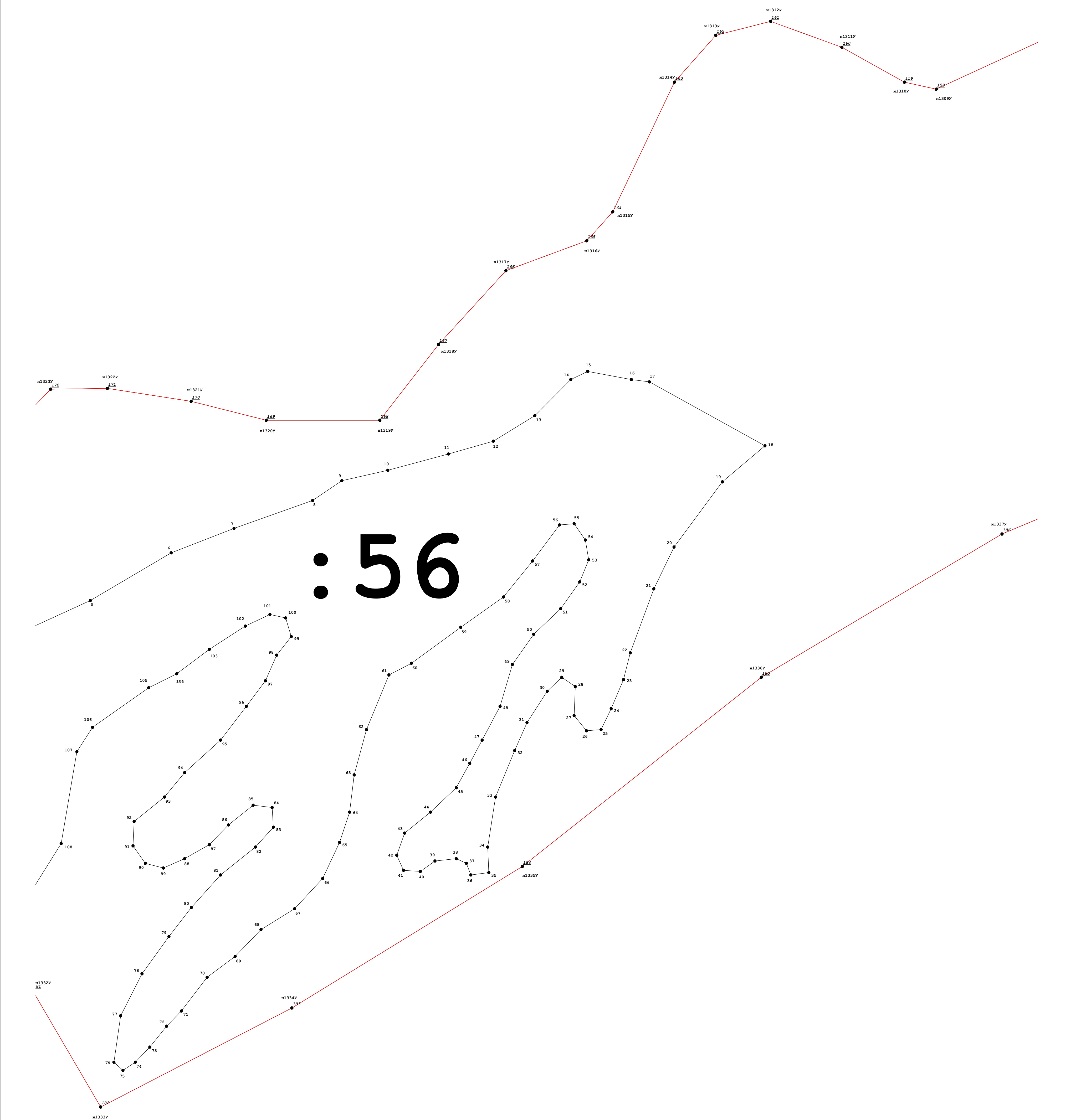
F9



Масштаб 1:1 000

F10



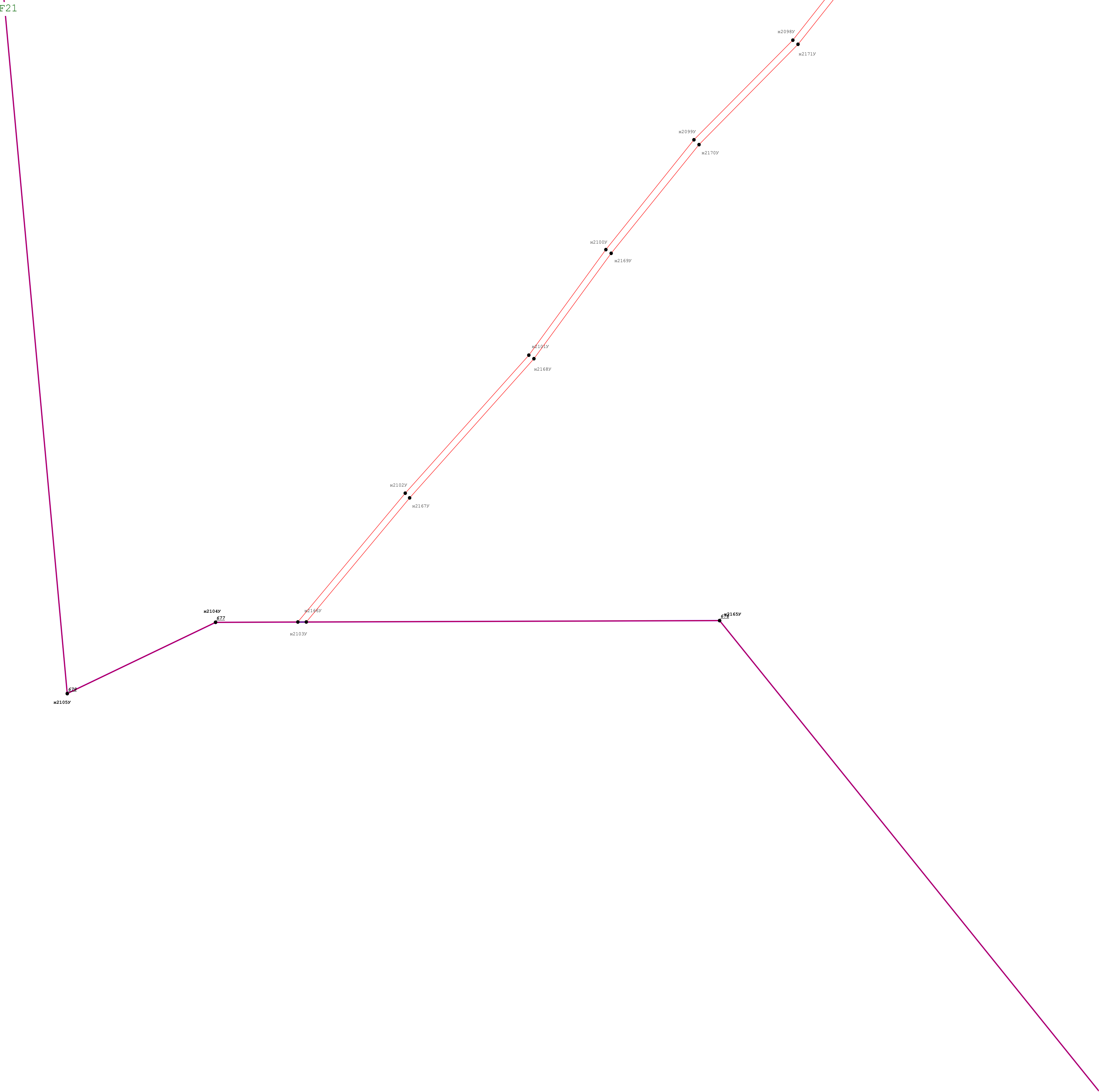


Л17

F18

: 7E : 3y3

Масштаб 1:1 000



G6

(14) : 48 (29)

: 48 (18)

: 48 (32)

(2)

9 (4)

: 49 (3)

: 49 (10)

: 49 (9)

: 3

: 49 (8)

: 49 (1)

G7

: 49 (13)

: 49 (17)

: 49 (5)

: 49 (12)

: 49 (6)

: 49 (11)

: 28E

:

:

: 38 (

. 2011г.

G12

п1115/
п1116/

№ 7Е/33

п13059/
п13060/

п13049/
п13050/

п13039/
п13040/

п13029/
п13030/

Масштаб 1:1 000

Схема границ земельных участков

G14

п13479

п13489

188

197

п13489

241

242

243

244

245

239

238

237

240

Масштаб 1:1 000

G17

: 7 E : 3 y 2


G18

G21

675

№21649

G22



: 50 (6)

: 50 (7)

: 50 (14)

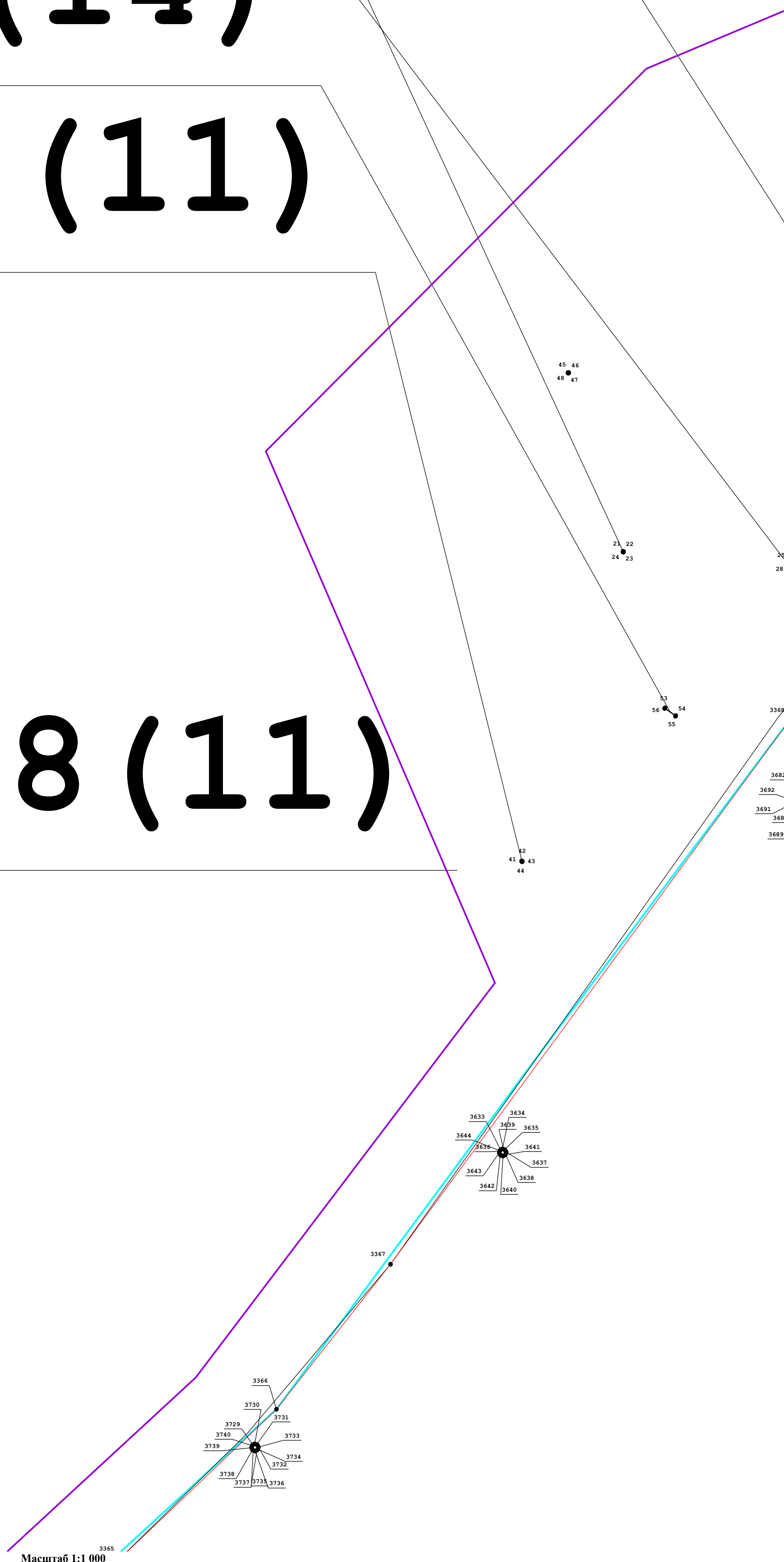
: 50 (11)

: 43E

: 38 (11)

8 (12)

)



Н7

: 16E

:

: 4

:

:

49 (15)

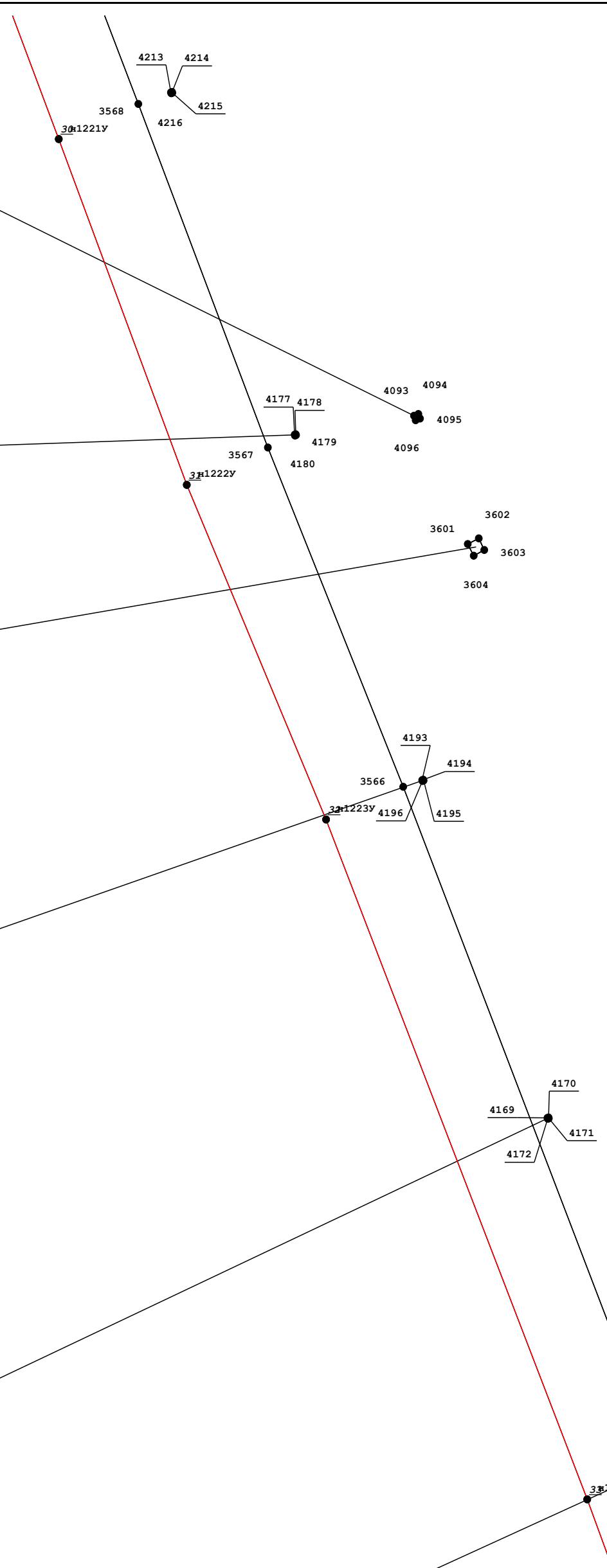
: 38 (13)

38 (14)

15)

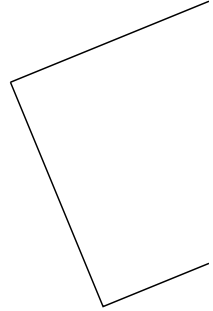
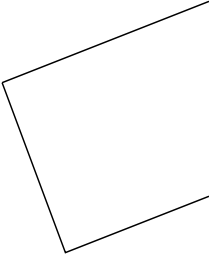
: 17E

: 47 (39)



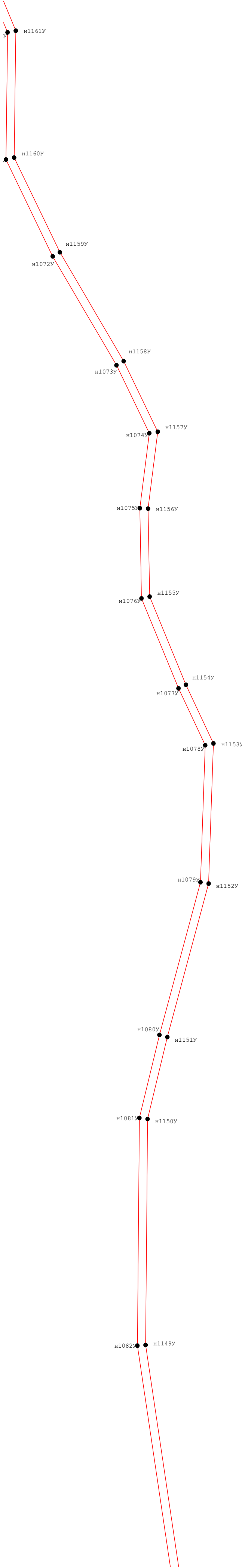
Н9

:185

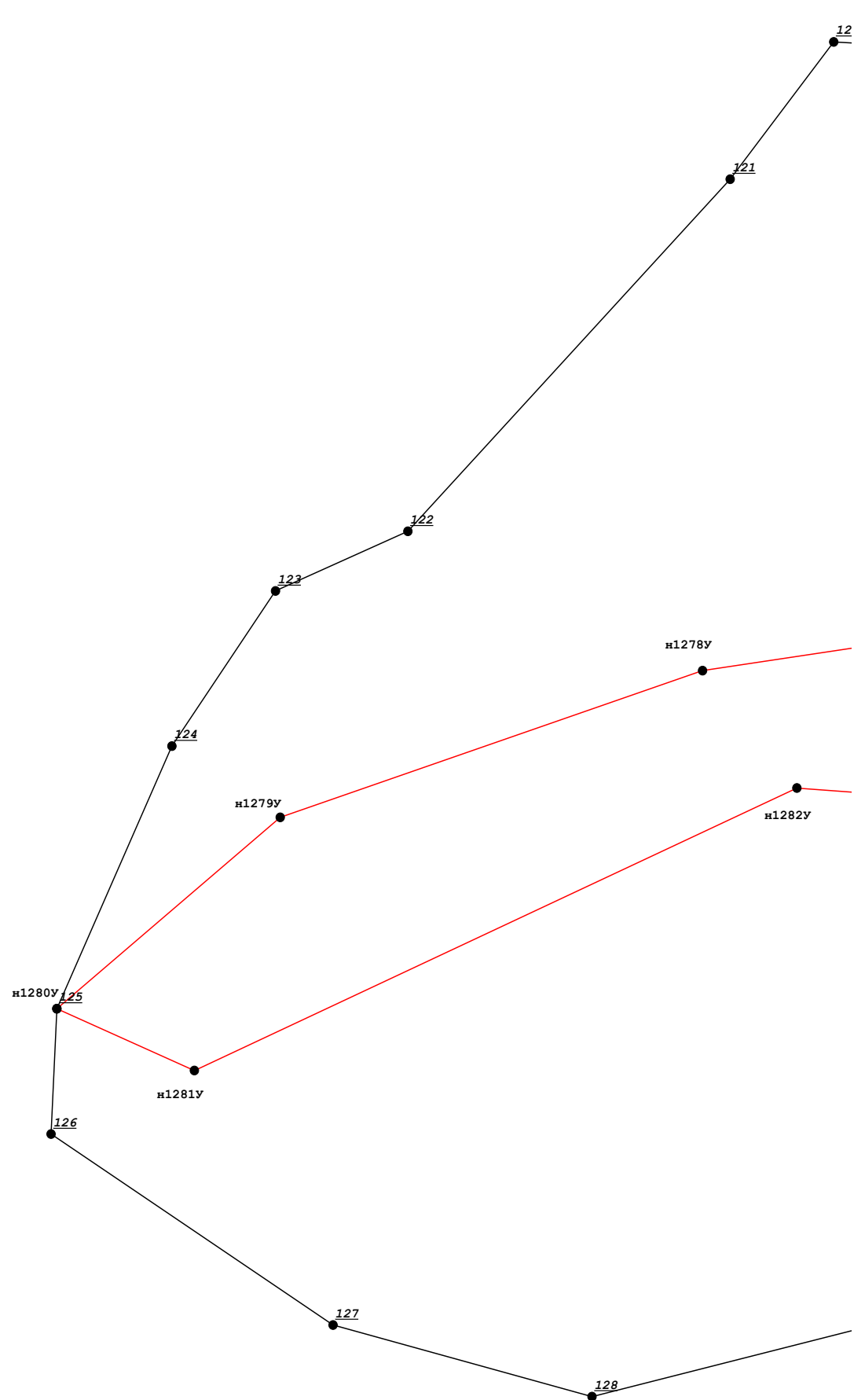
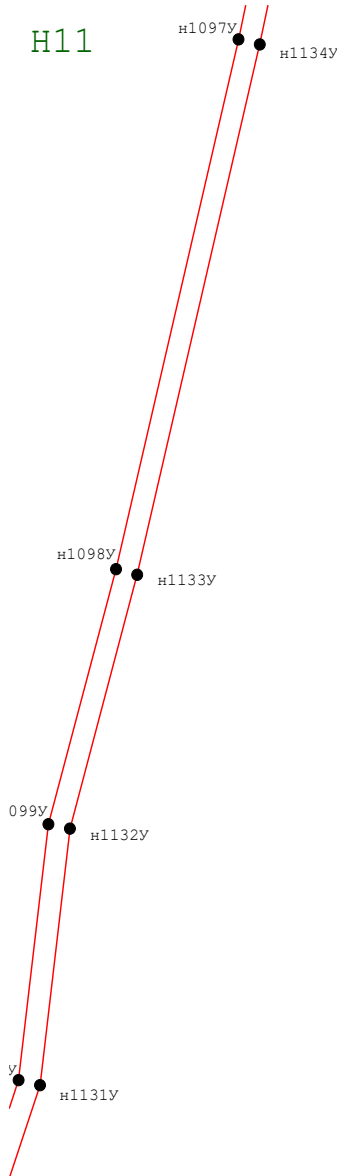


2

1162У



:191






H12

1

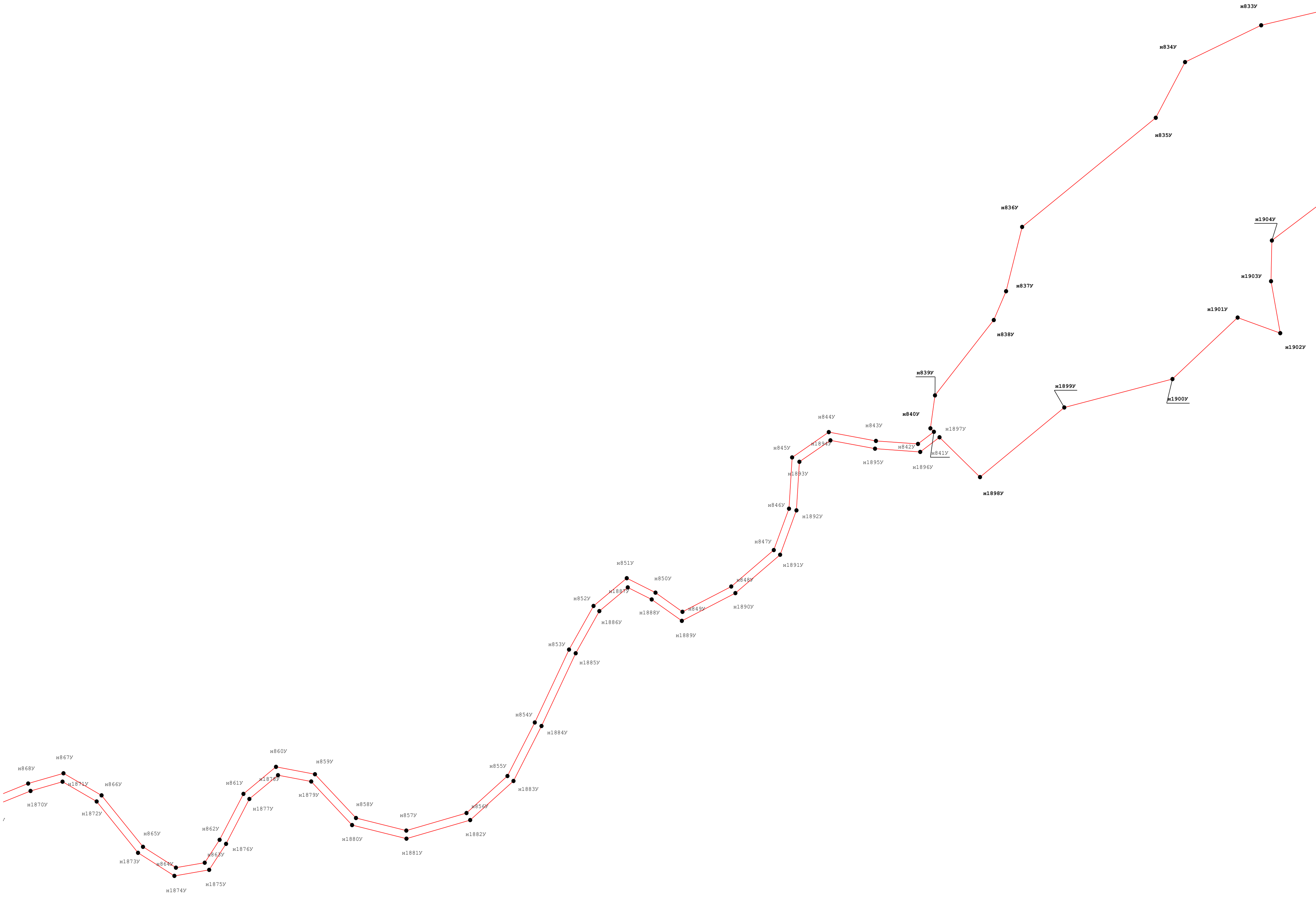


Н13





Н15

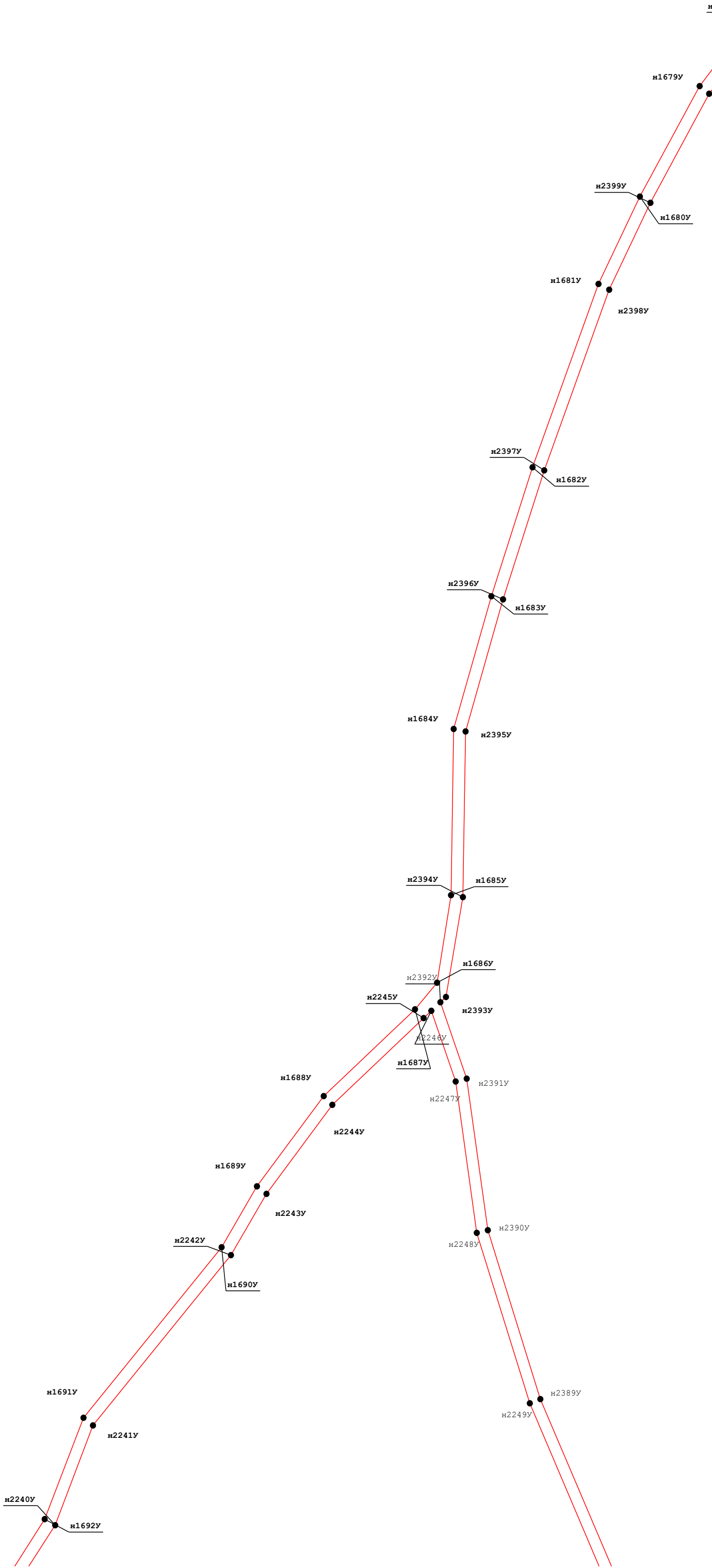


Н17

|

|

Н18



Масштаб 1:1 000

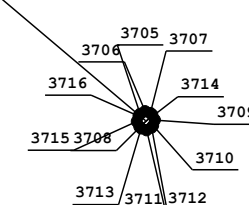
Н22

№216119
Н22

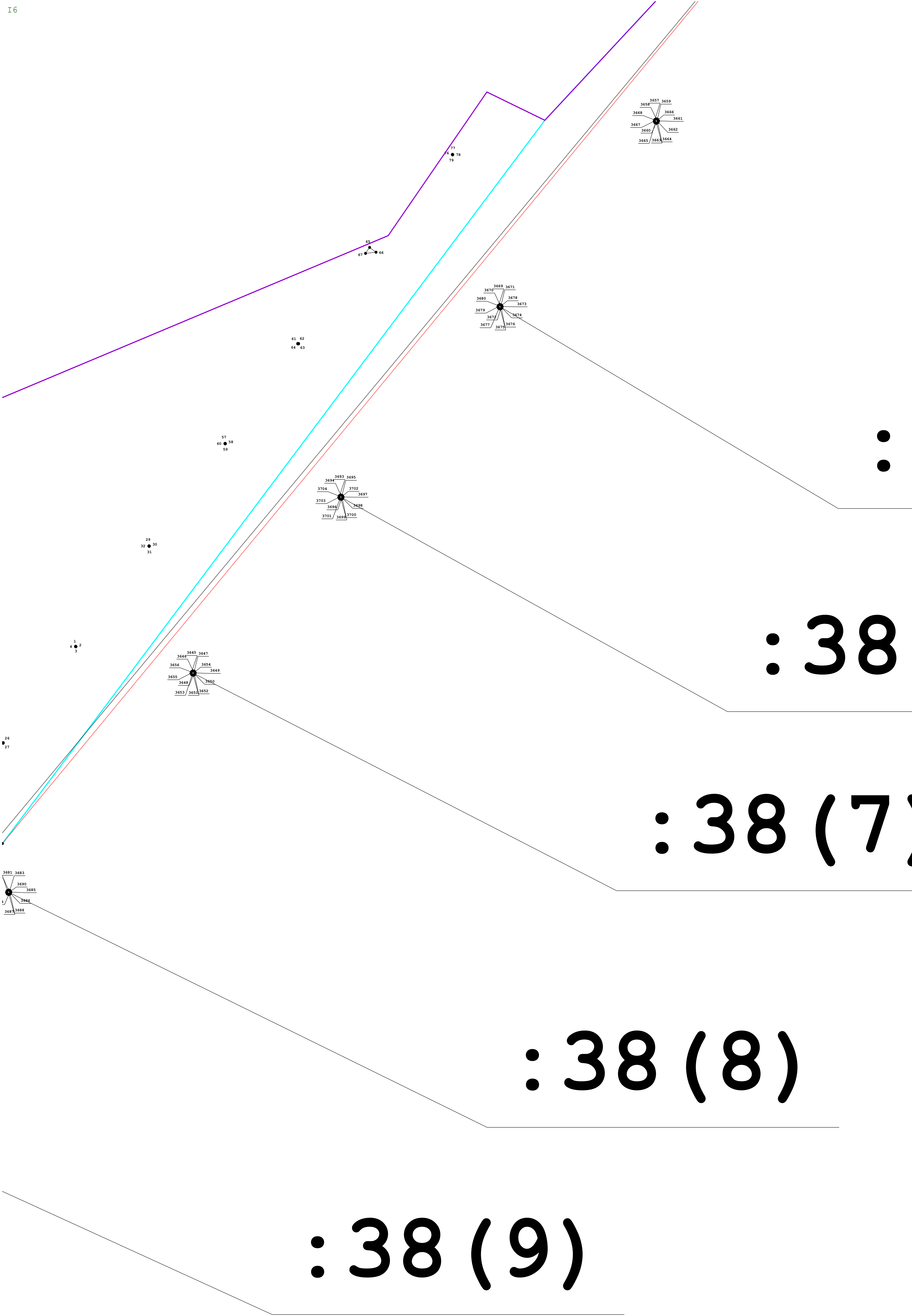
: 38 (1)

: 38 (2)

: 38 (3)



I 6



I7

: 38 (10)

47 (33)

47 (25)

47 (53)

: 47 (42)

: 47 (27)

: 47 (36)

: 47 (18)

: 47 (16)

4121 4122 4123 4124

I 8

: 47 (12)

: 47 (17)

: 47 (43)

: 47 (51)

: 47 (44)

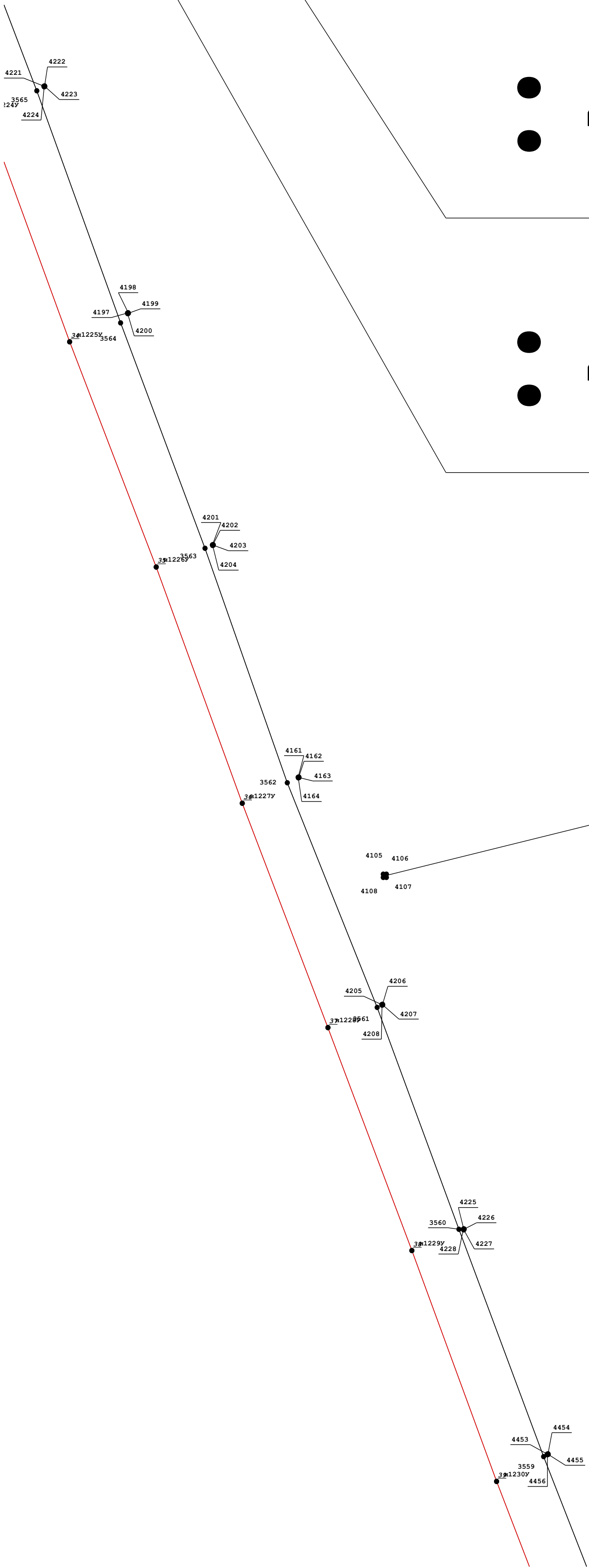
: 4

: 44 (1)

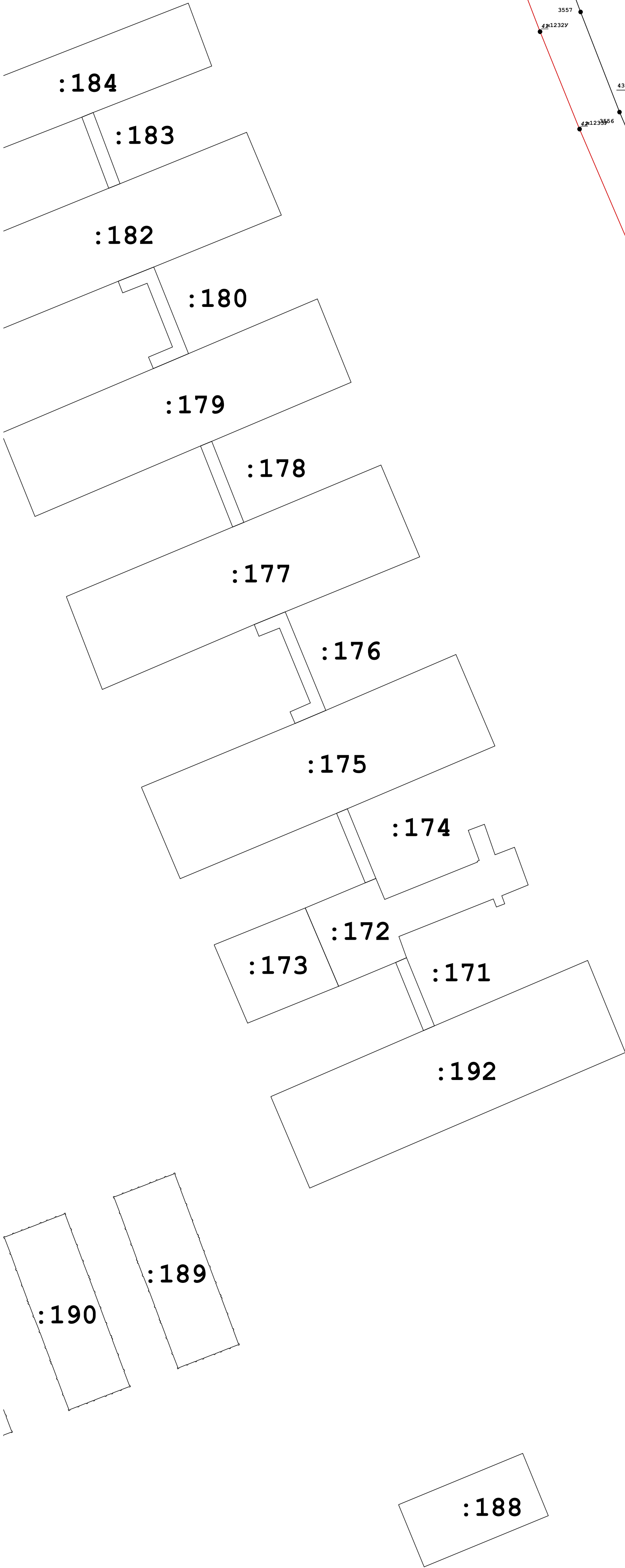
: 47 (8)

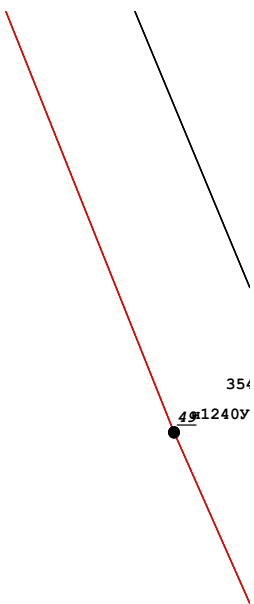
: 47 (46)

:



I 9





: 47 (15)

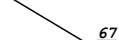

: 47 (40)

: 47 (45)

: 47 (47)

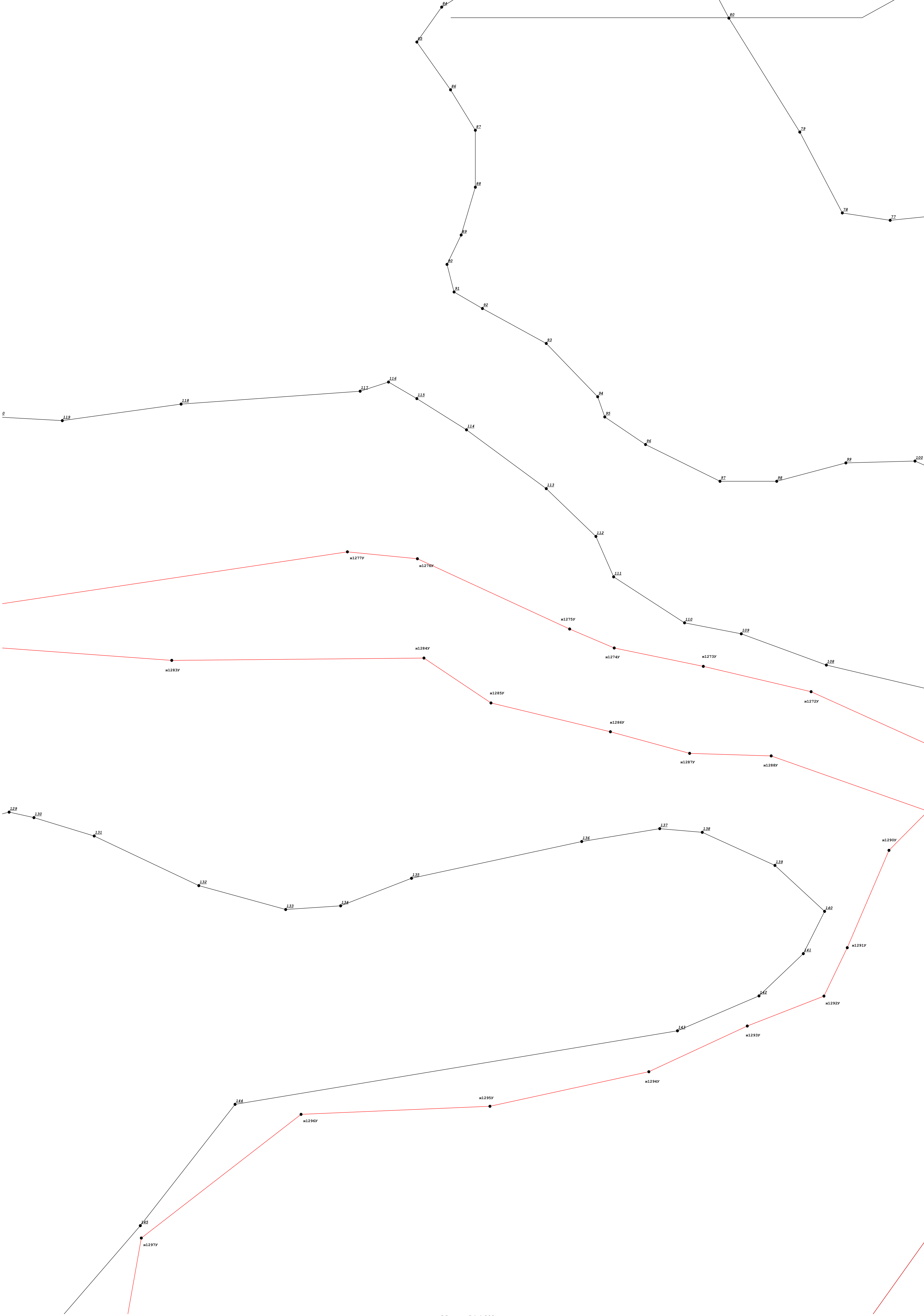
: 47 (30)

: 47 (23)

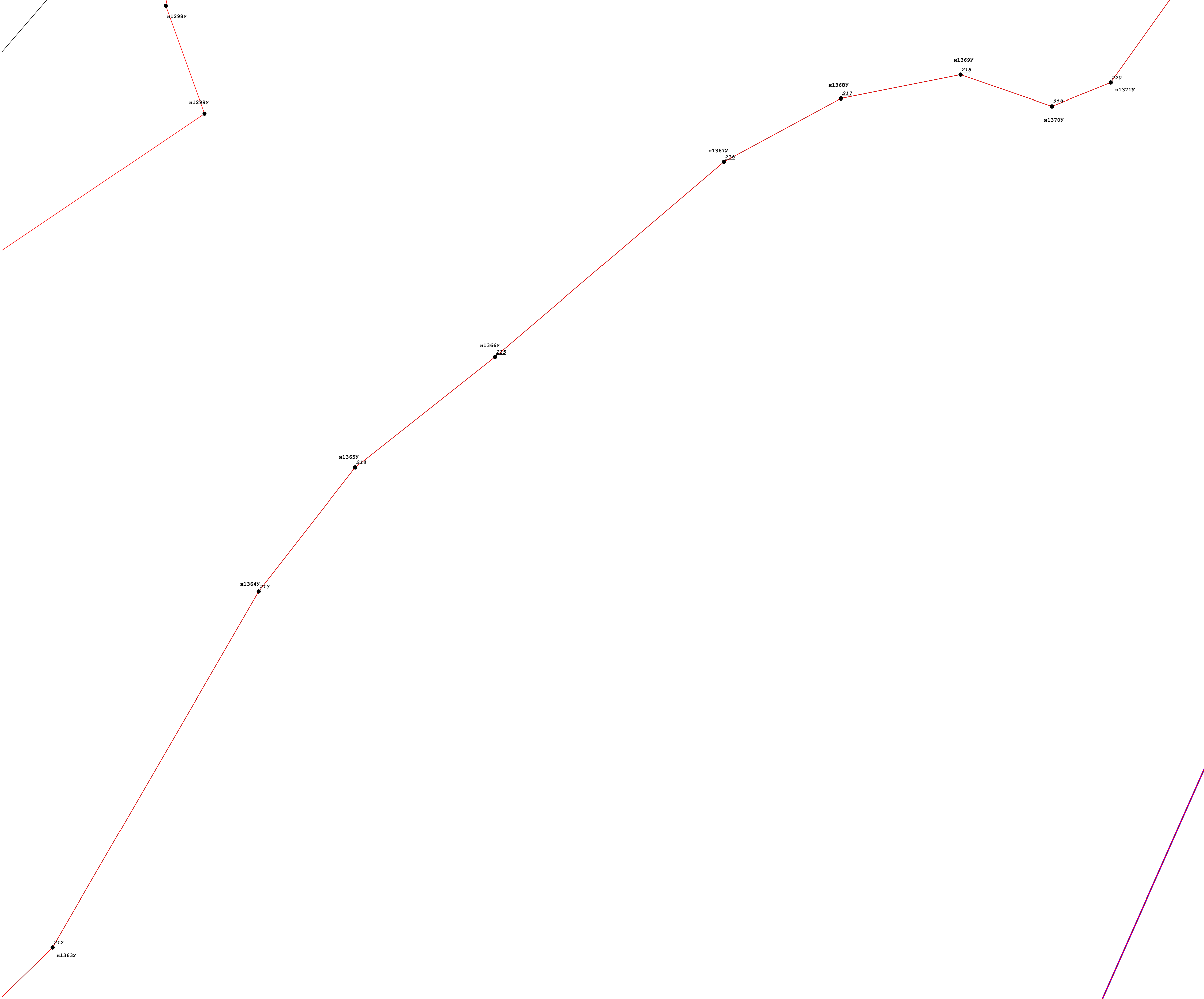


111

: 48 (30)



I12

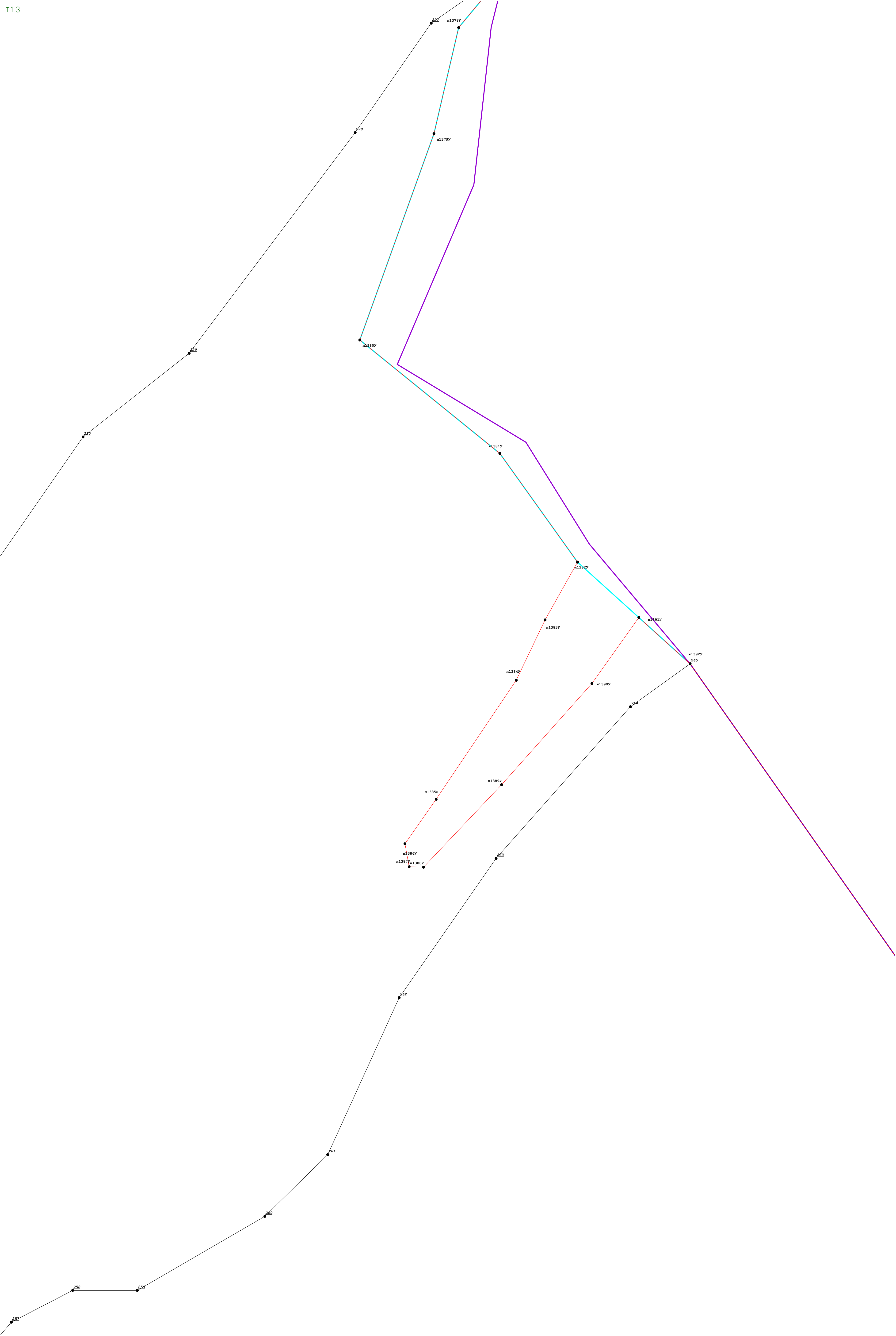


Масштаб 1:1 000

218 13779

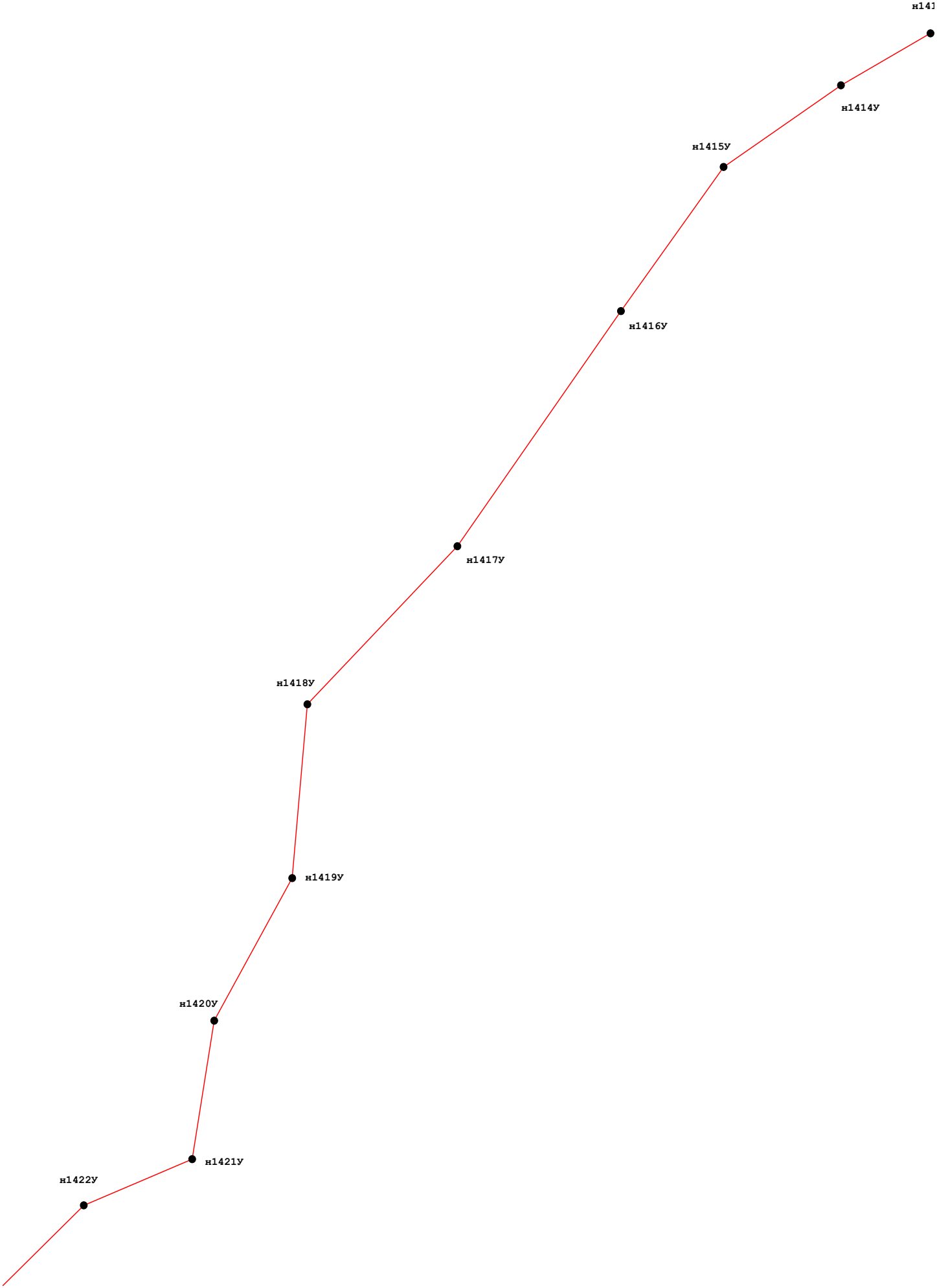
223 13769

113




Л14

Масштаб 1:1 000




I16




Масштаб 1:1 000



Л18



I22



Масштаб 1:1 000

Л5

: 54 (15)

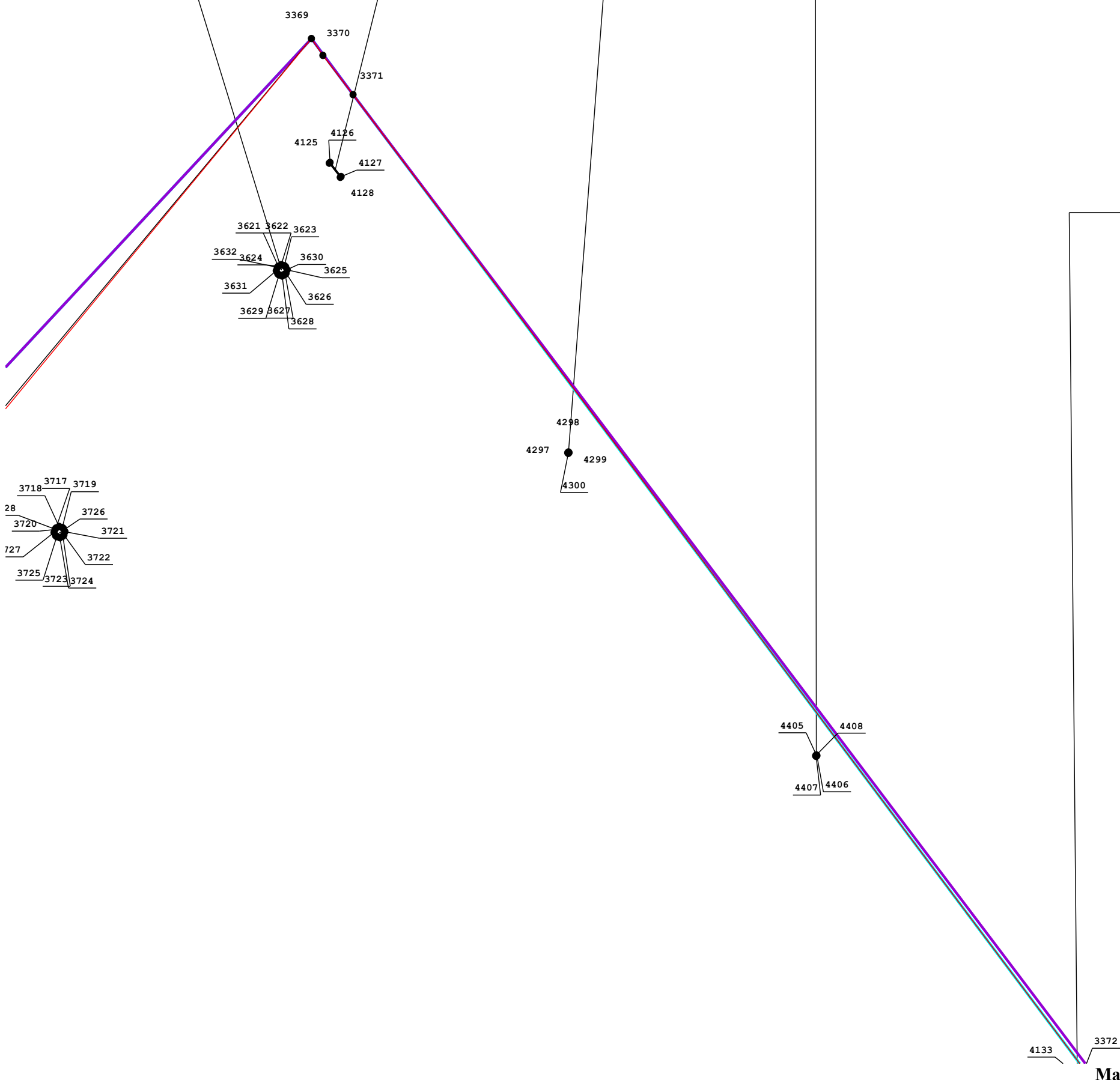
: 54 (16)

: 54 (39)

: 54 (28)

: 54 (48)

: 54 (



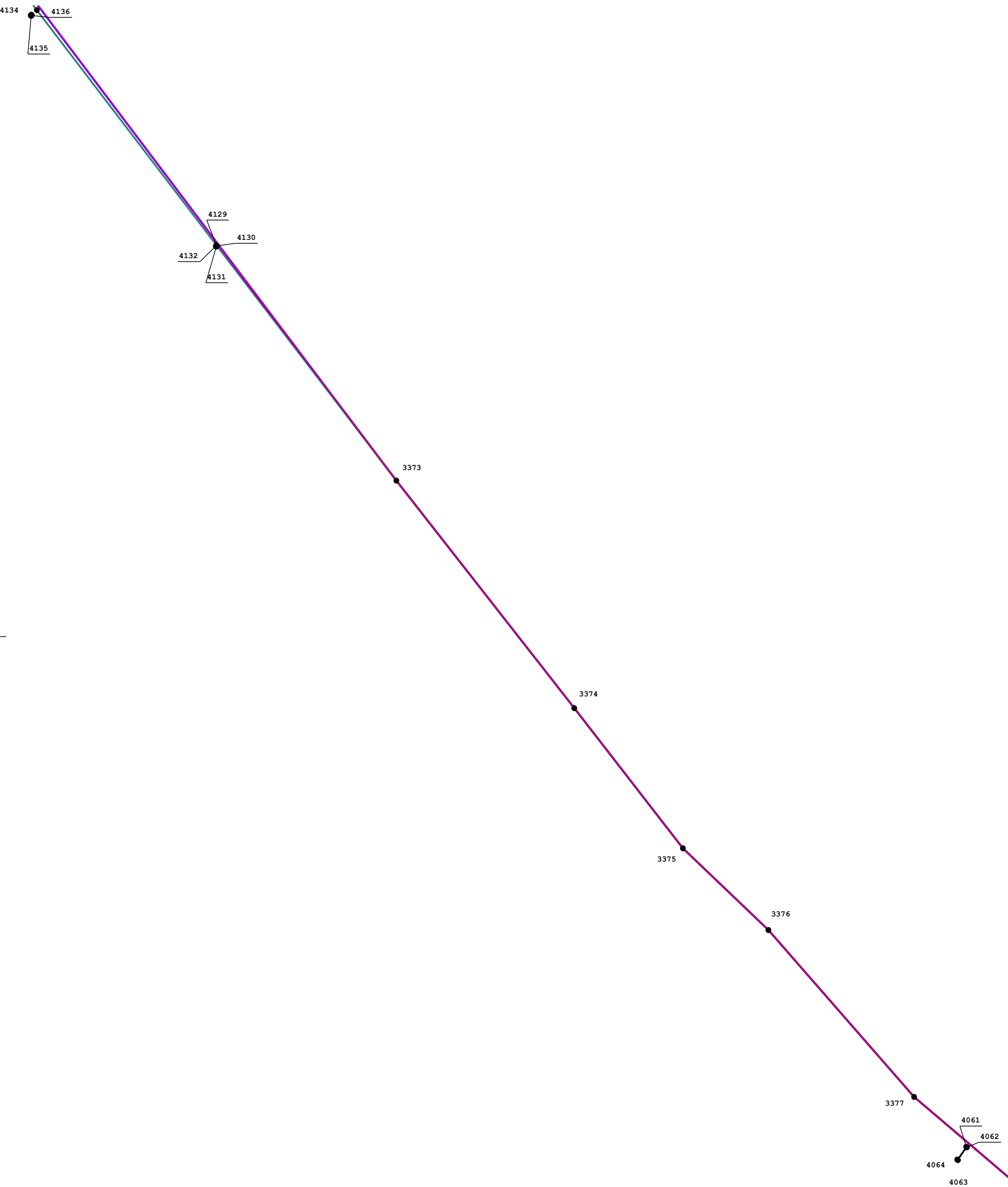
Л6

: 38 (4)

38 (5)

(6)

)



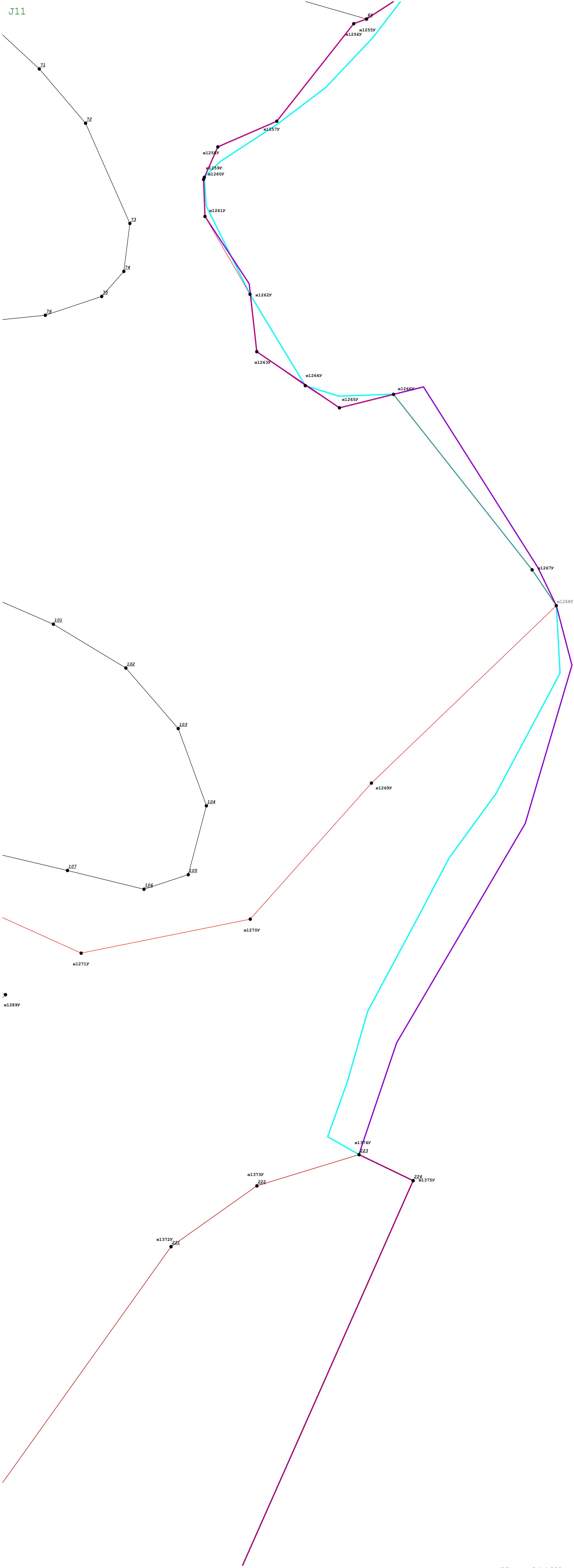
Л7

4066
4065 4067
4068

: 2

: 19E


J11



: 45

: 48 (2

Ж12



Л13

256
и139337

Масштаб 1:1 000

Л14

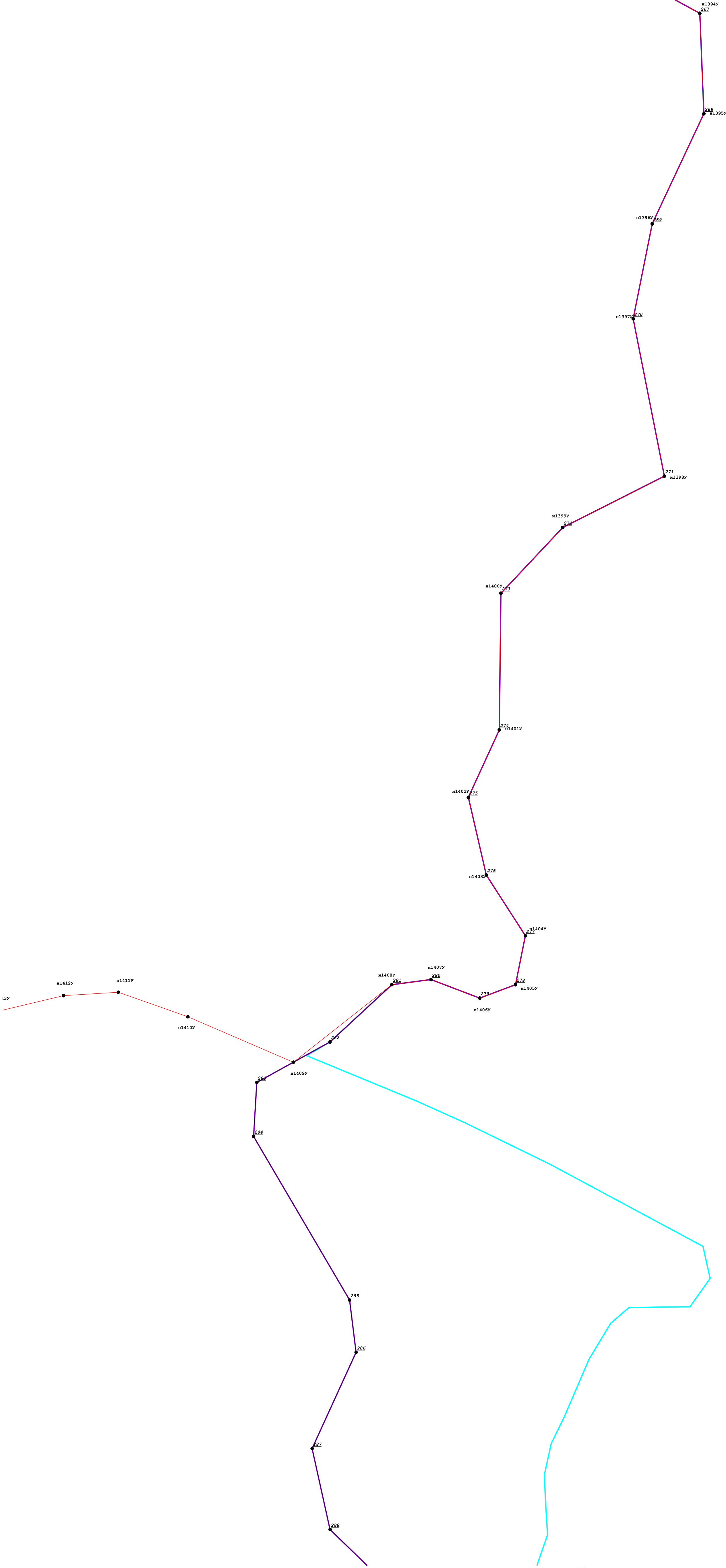
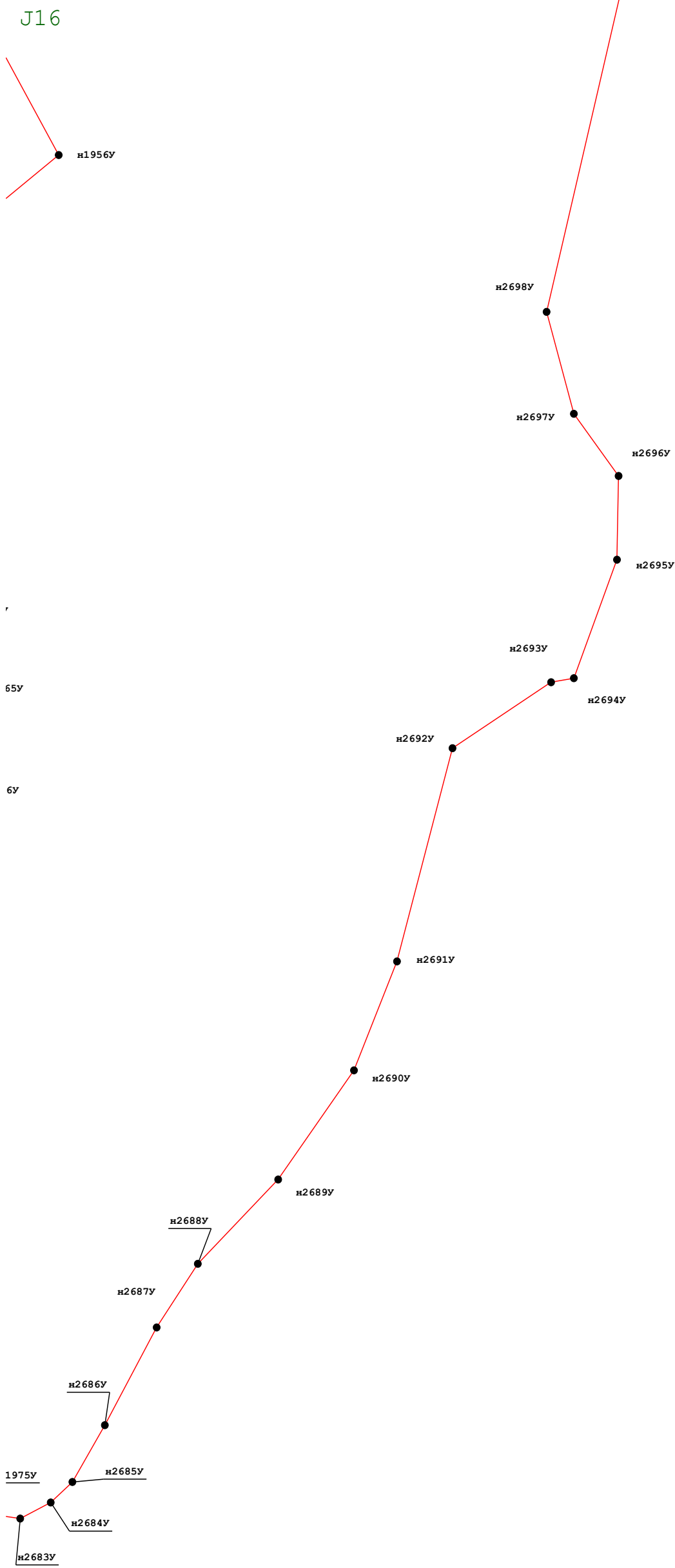
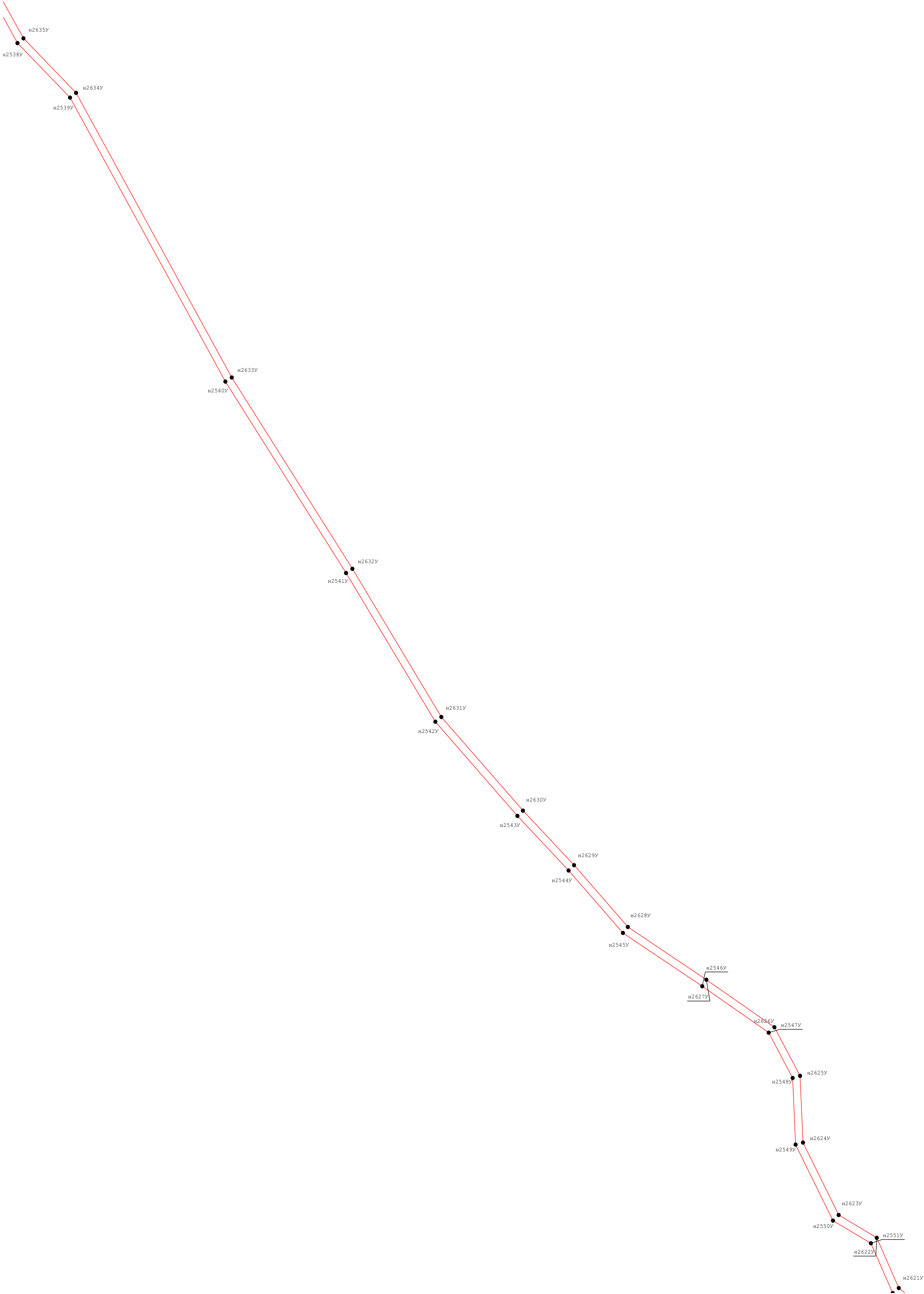


Схема границ земельных участков

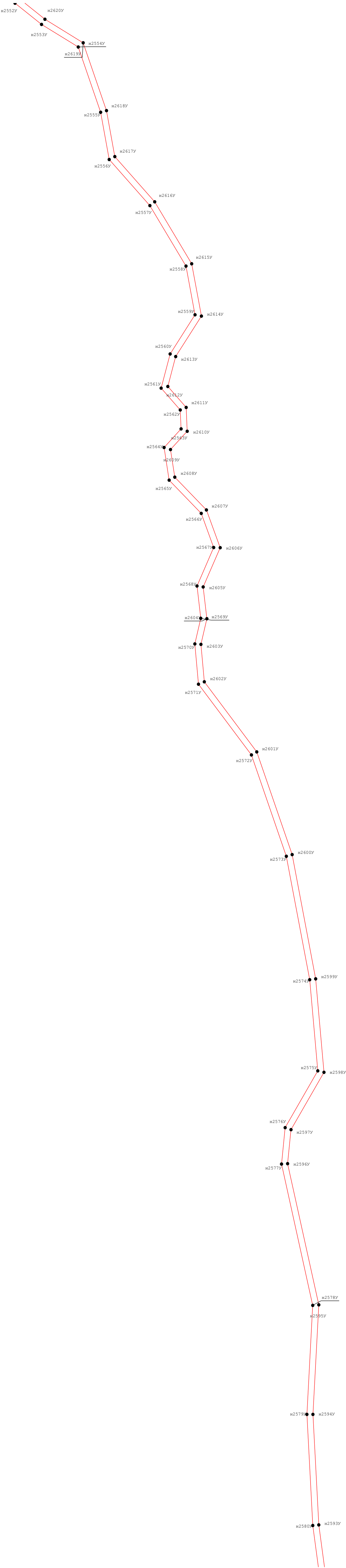


: 7 E : 3 :


Л17



Л18



J21



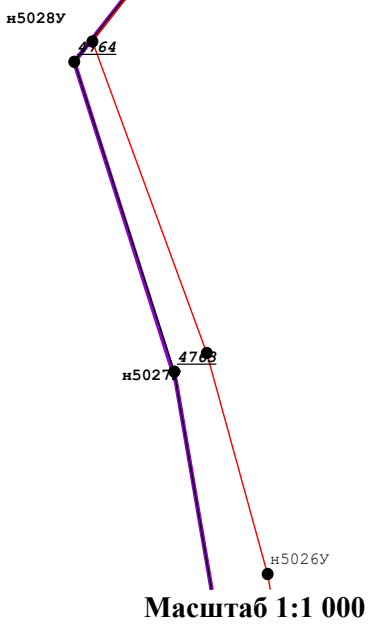
J22

Е21
и2160У

Е52
и2158У

Е52
и2156У

К4



K5

7)

• 54 / 81

Масштаб 1:1 000

№ 54 (49)

№ 54 (49)

№ 54 (17)

№ 54 (50)

№ 54 (29)

№ 54 (30)

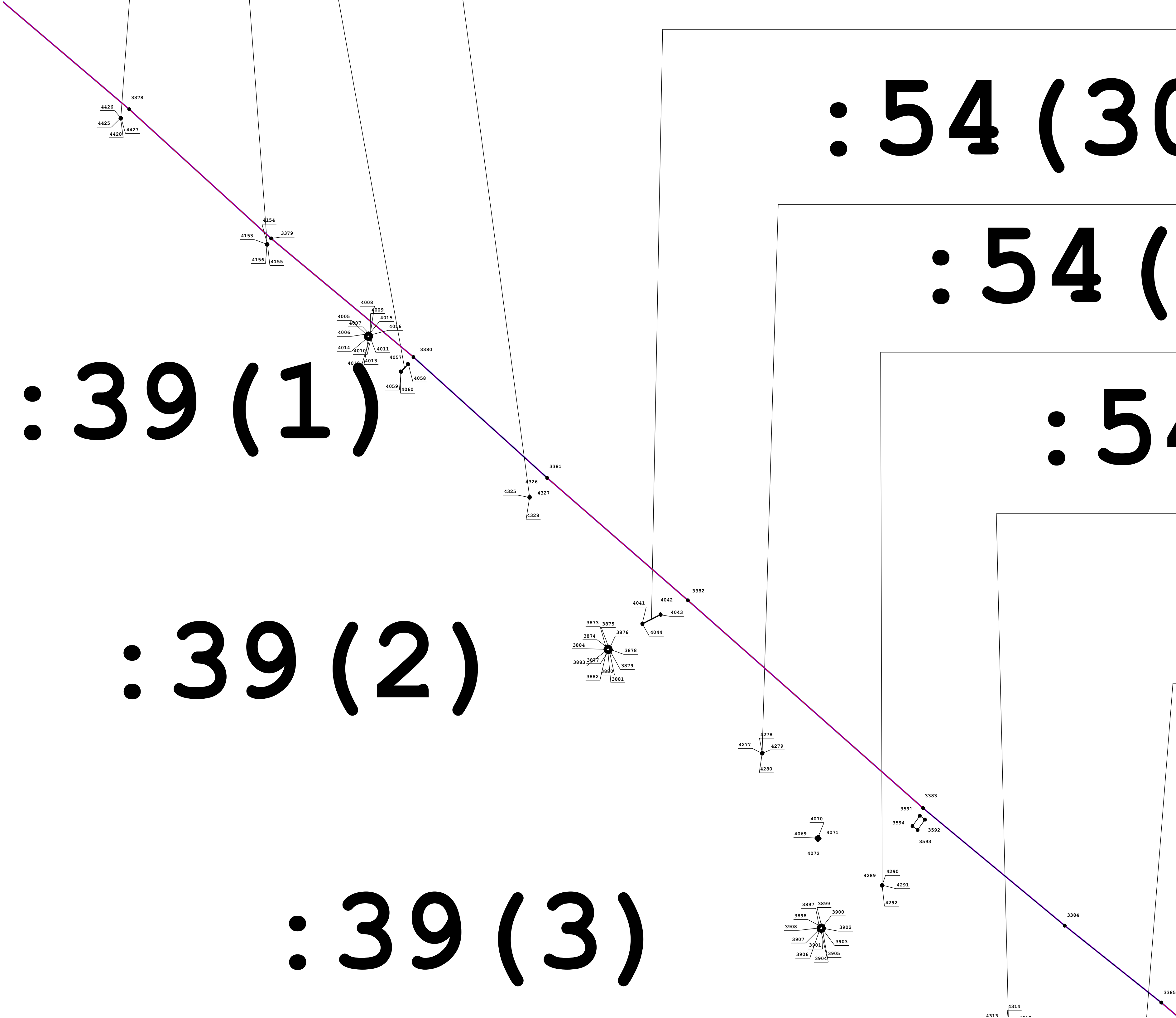
№ 54 (31)

№ 54 (32)

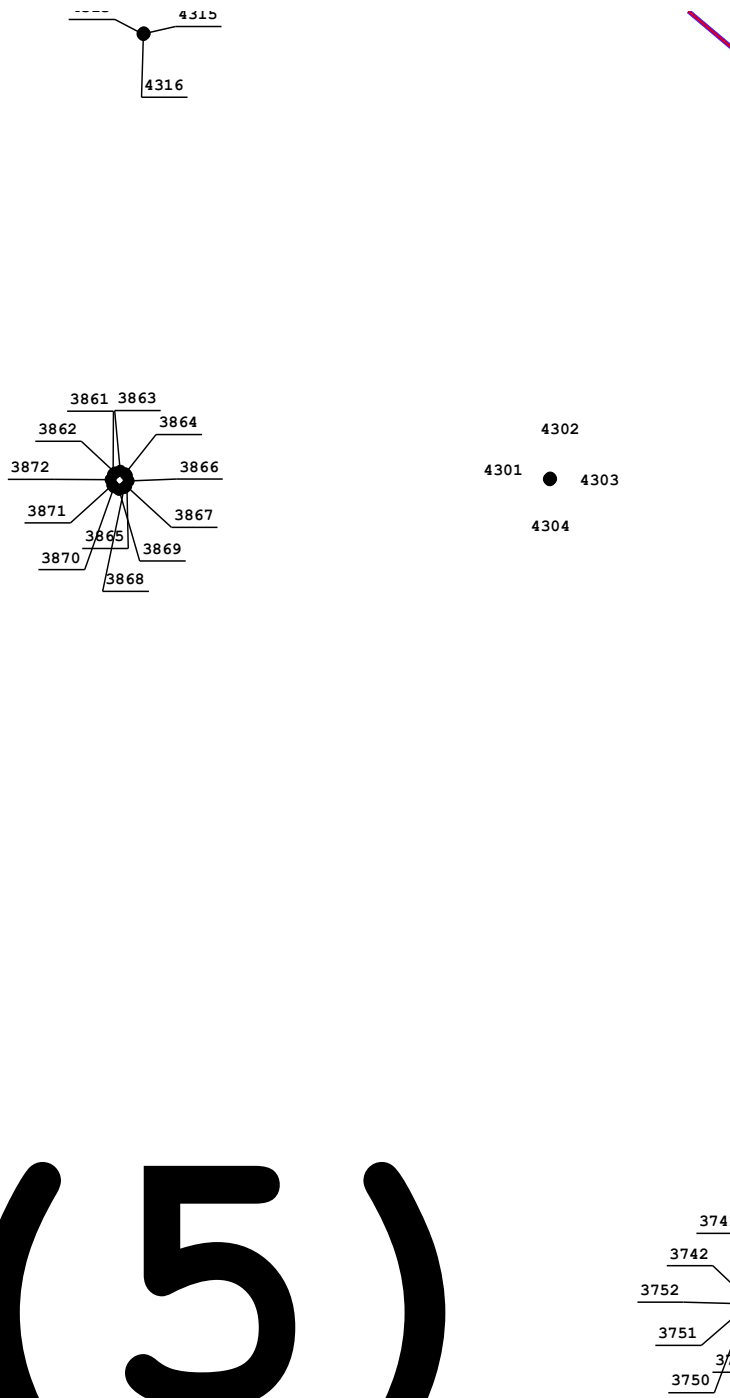
№ 39 (1)

№ 39 (2)

№ 39 (3)



К7



: 39 (4)

: 21E

: 39 (5)

: 22E

: 39 (

20E

:

: 9

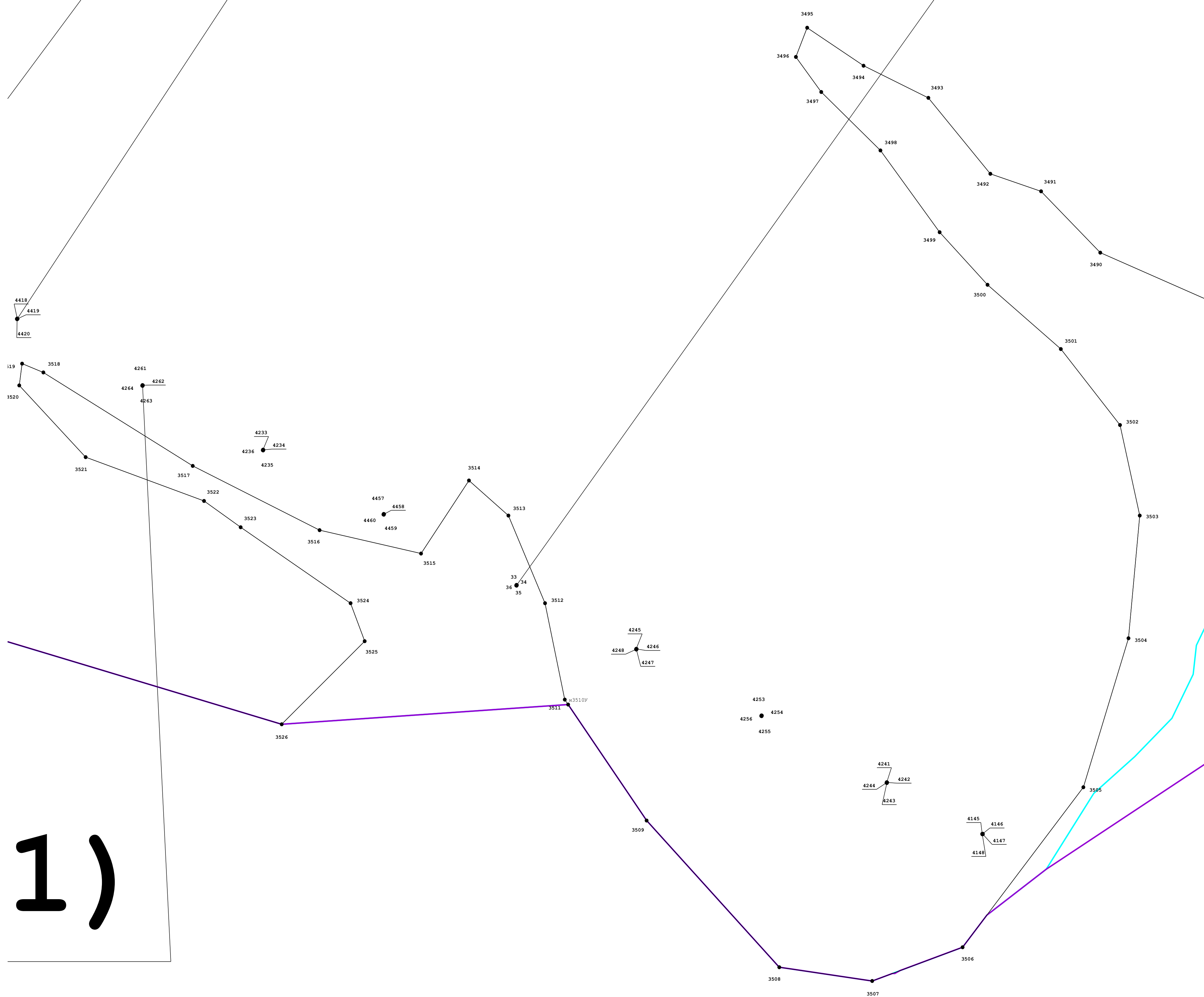
: 23

: 47 (55)

: 47 (3)

: 47 (35)

: 47 (50)



1)

K12

: 48 (1)

: 48 (23)

: 48 (45)

: 48 (2)

: 48 (17)

: 48 (25)

: 48 (12)

: 48 (24)

: 48 (38)

н28946

н23

н2886

н33247

н3322V

н33243

н3323V

н3325V

н3326V

н3328V

н3327V

н3329V

н3330V

н3332V

н3331V

н3333V

н3334V

н3336V

н3335V

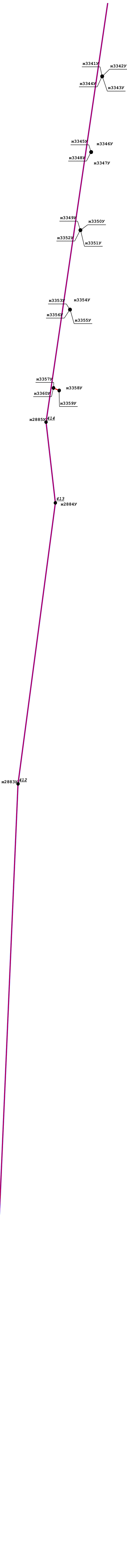
н3337V

н3338V

н3340V

н3339V

K13



К14

п28824
411

п28814
410

п28807
408

п28799
408

п28789
407

Масштаб 1:1 000

K15

п28777-08

п28765

п28759

п28749

п28749

п28739

п28739

п28729

п28729

п28599

п28599

п28609

п28609

п28619

п28619

K16

п2725У

218

п2726У

219

п2727У

220

п2728У

221

п2729У

222

п2730У

223

п2857У

286

п2856У

285

п2855У

284

п2854У

283

п2844У

271

п2845У


270

п2843У

272


y5

К17




К18

K21



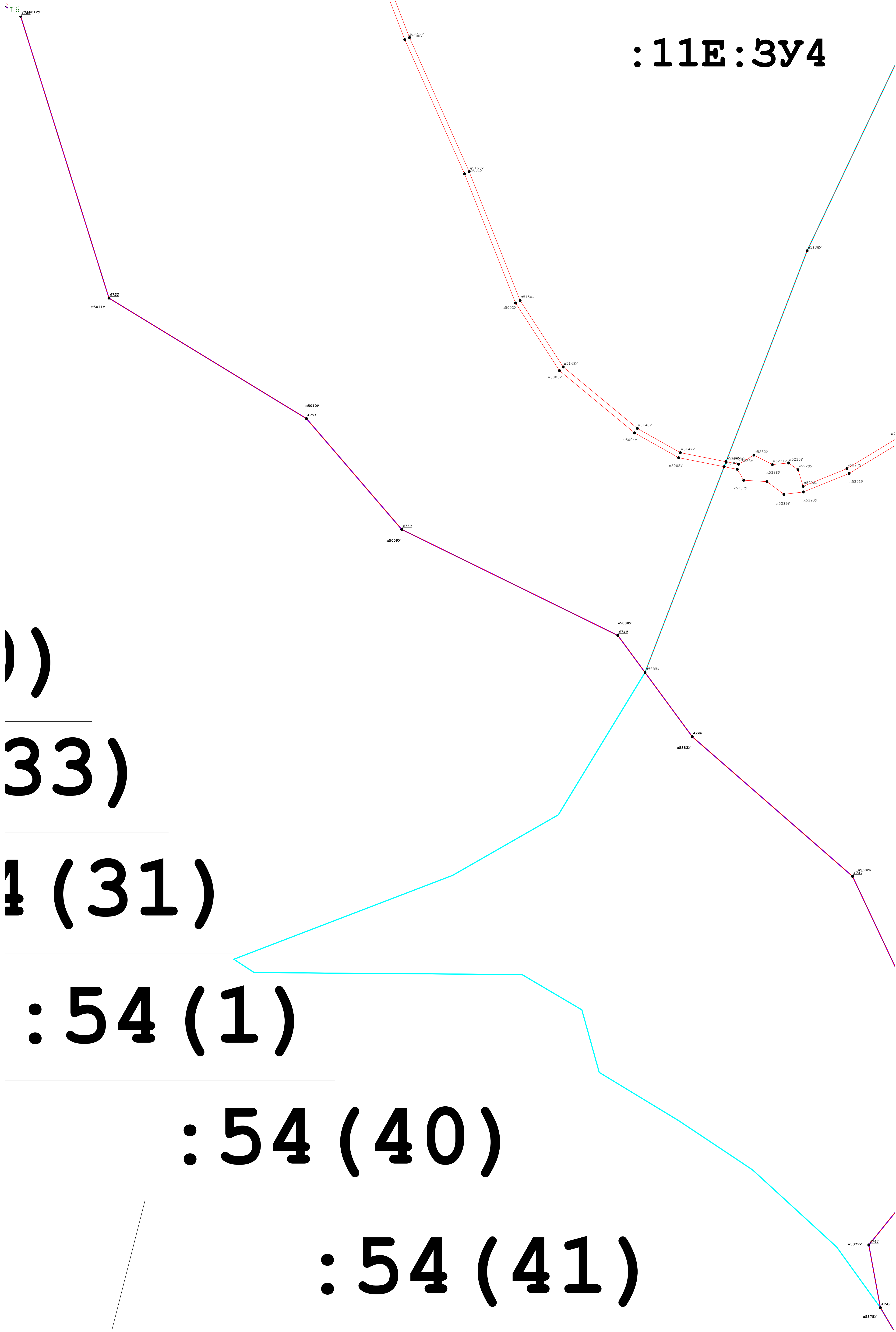
L3



:11E

:11E:3У2

:11Е:3У4



: 54 (51)

: 54 (2)

: 54 (34

: 54 (

:

(6)

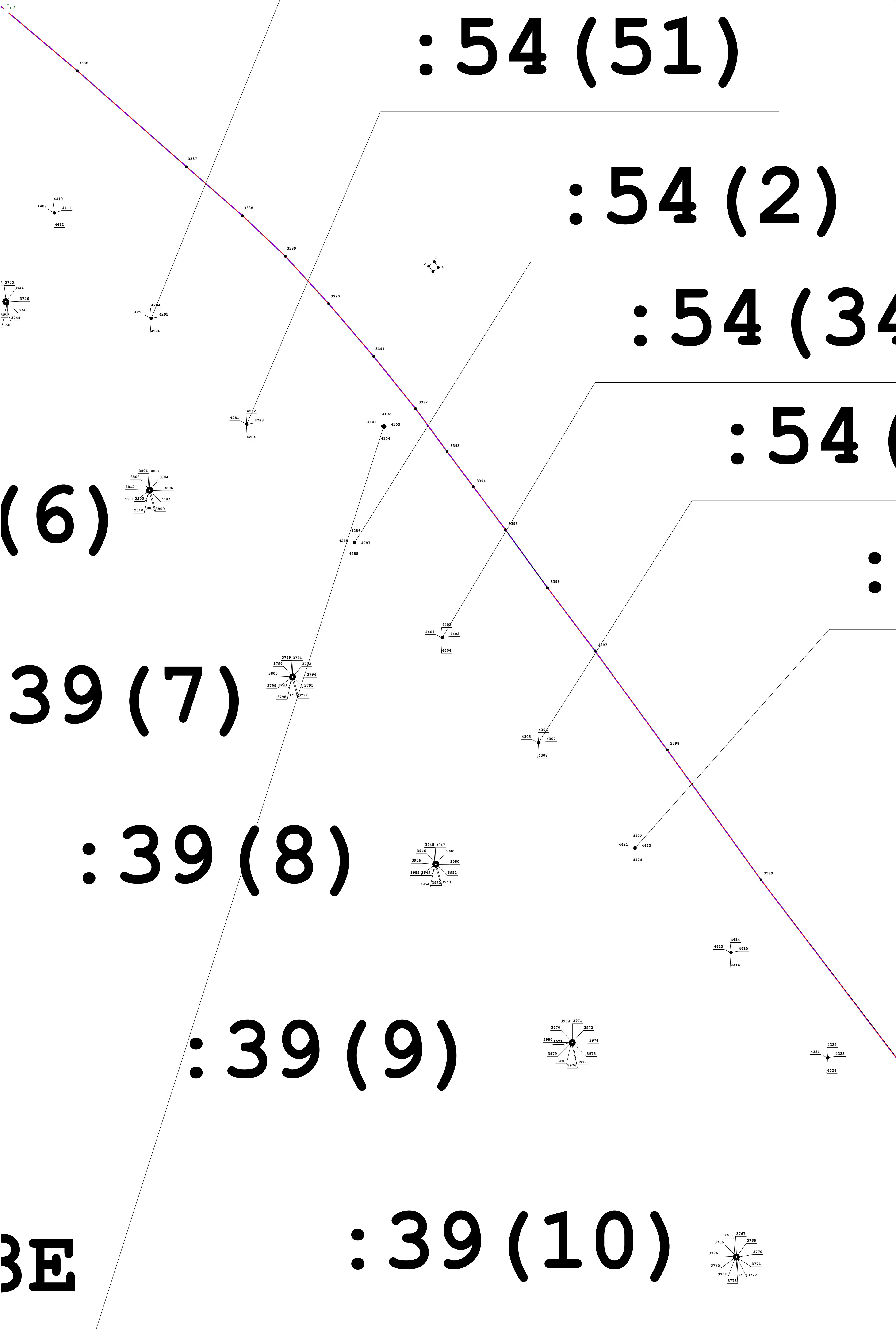
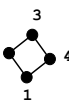
39 (7)

: 39 (8)

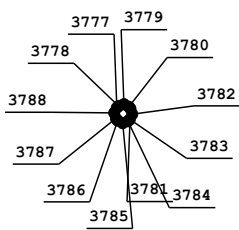
: 39 (9)

: 39 (10)

3E




: 39 (11)



: 39 (12

: 39



: 54 (10)

: 54 (21)

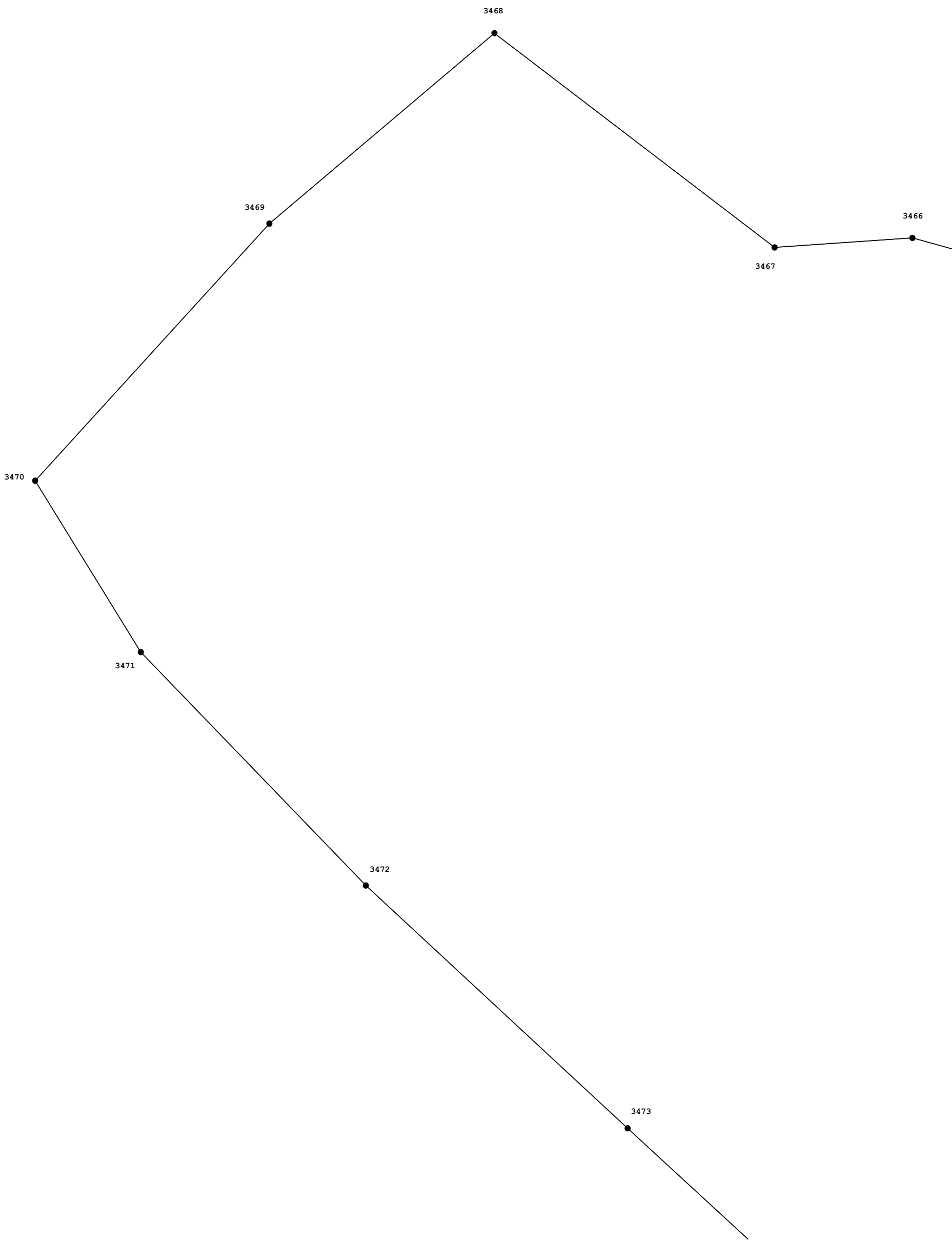


: 54 (32)

: 54 (3)

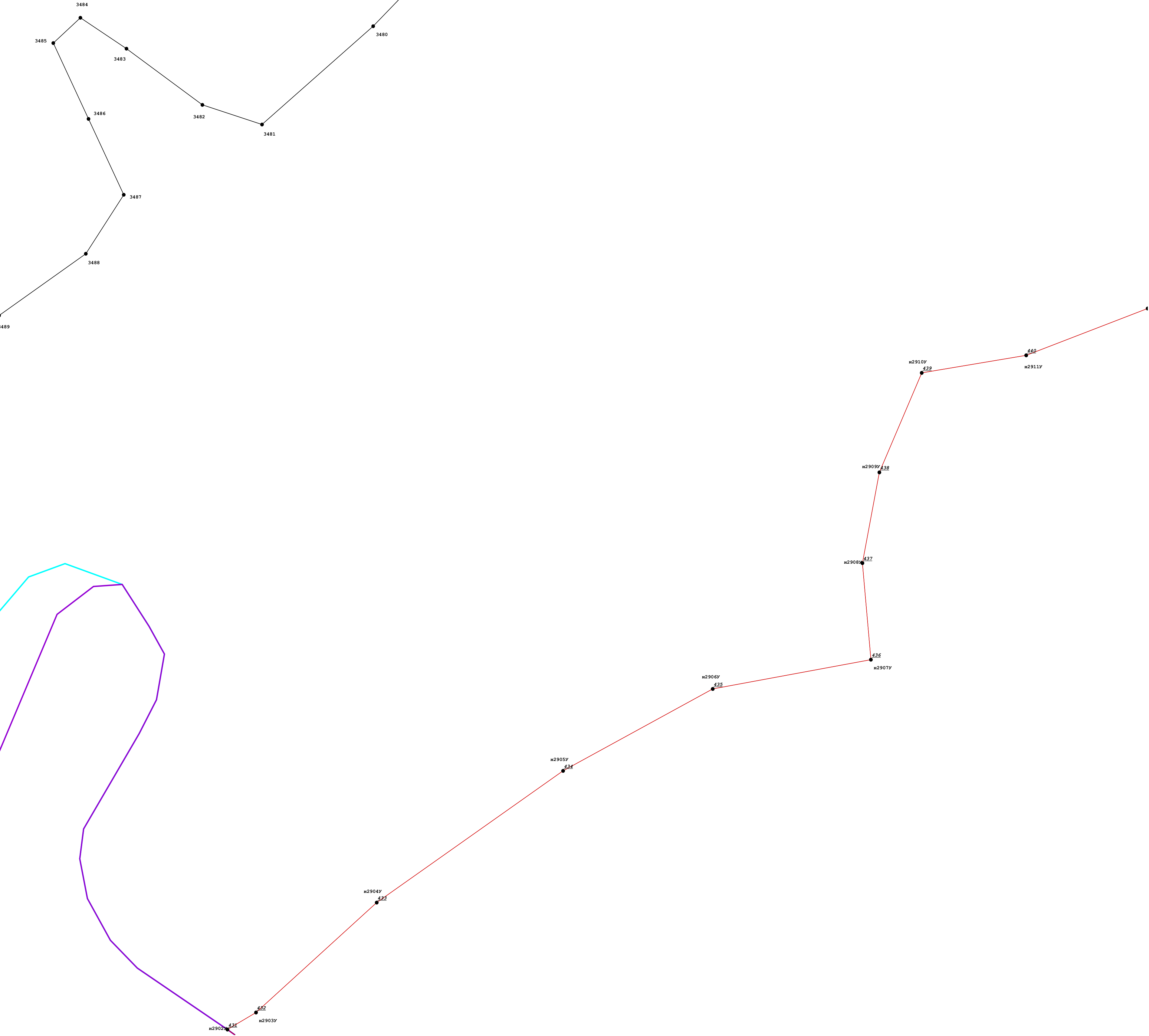
: 54 (22)

: 54 (47)



L10

: 44 (9)



L11

к20
и290117

и29007
к29

и290997
к27
и290887

к26
и290777

и29067
к25

и29057
к24

: 48 (15)

: 48 (35)

: 48 (11)

: 4

: 44

: 44 (

L12

: 48 (8)

: 44

: 44 (

: 44 (

: 44 (5)

: 48 (1

: 48 (3)

: 48 (4

: 48 (47

422
н28930

436
н32890
н32900
н32910

н28910

419
н28900

418
н28890

н32860
н32870
н32880

н32810
н32820
н32840
н32830

430
н32980

н32930
н32940
н32960
н32950

н32770
н32800
н32780
н32790

н32730
н32740
н32760
н32750

н32690
н32700
н32720
н32710

н32650
н32660
н32680
н32670

L15

416
н28870

н33170
н33180
н33200
н33190

н33130
н33110
н33100

н33090
н33100
н33110
н33120

н32970
н33000
н33010
н33050
н33040
н33020
н33080
н33030
н33070

н32980

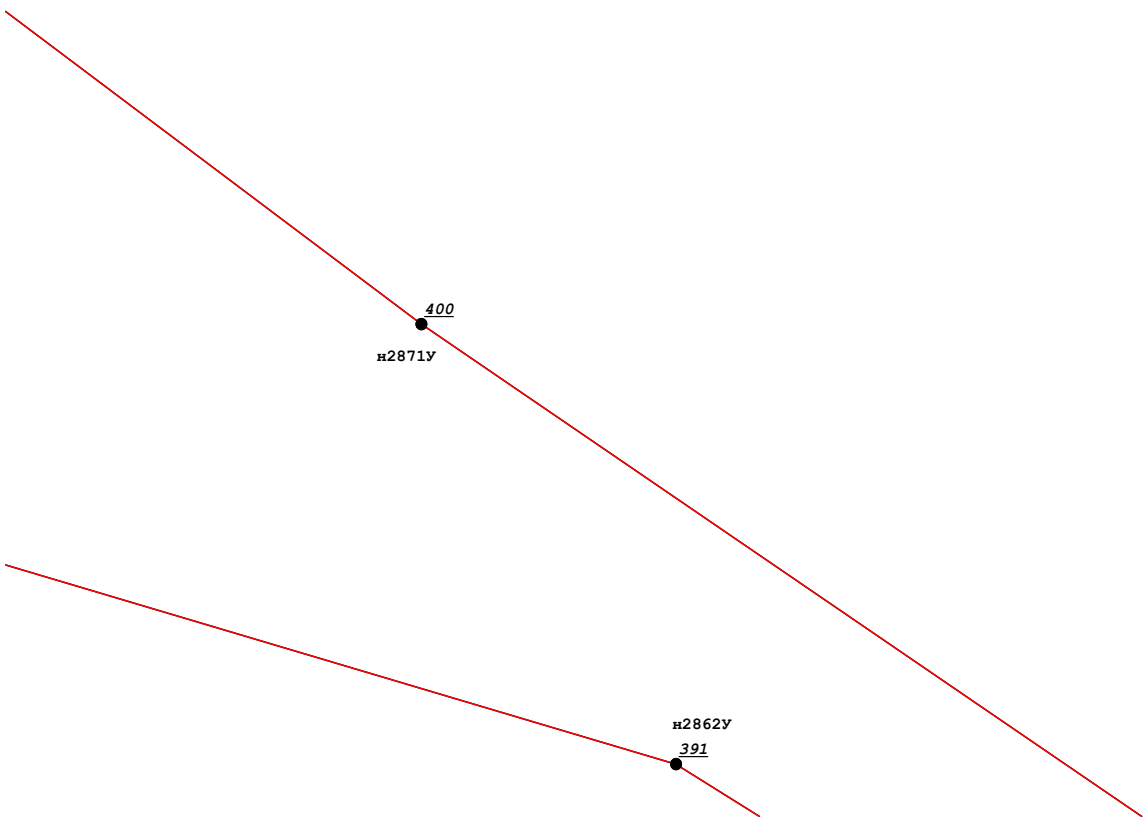
н32990

н33020

н33030

н33070

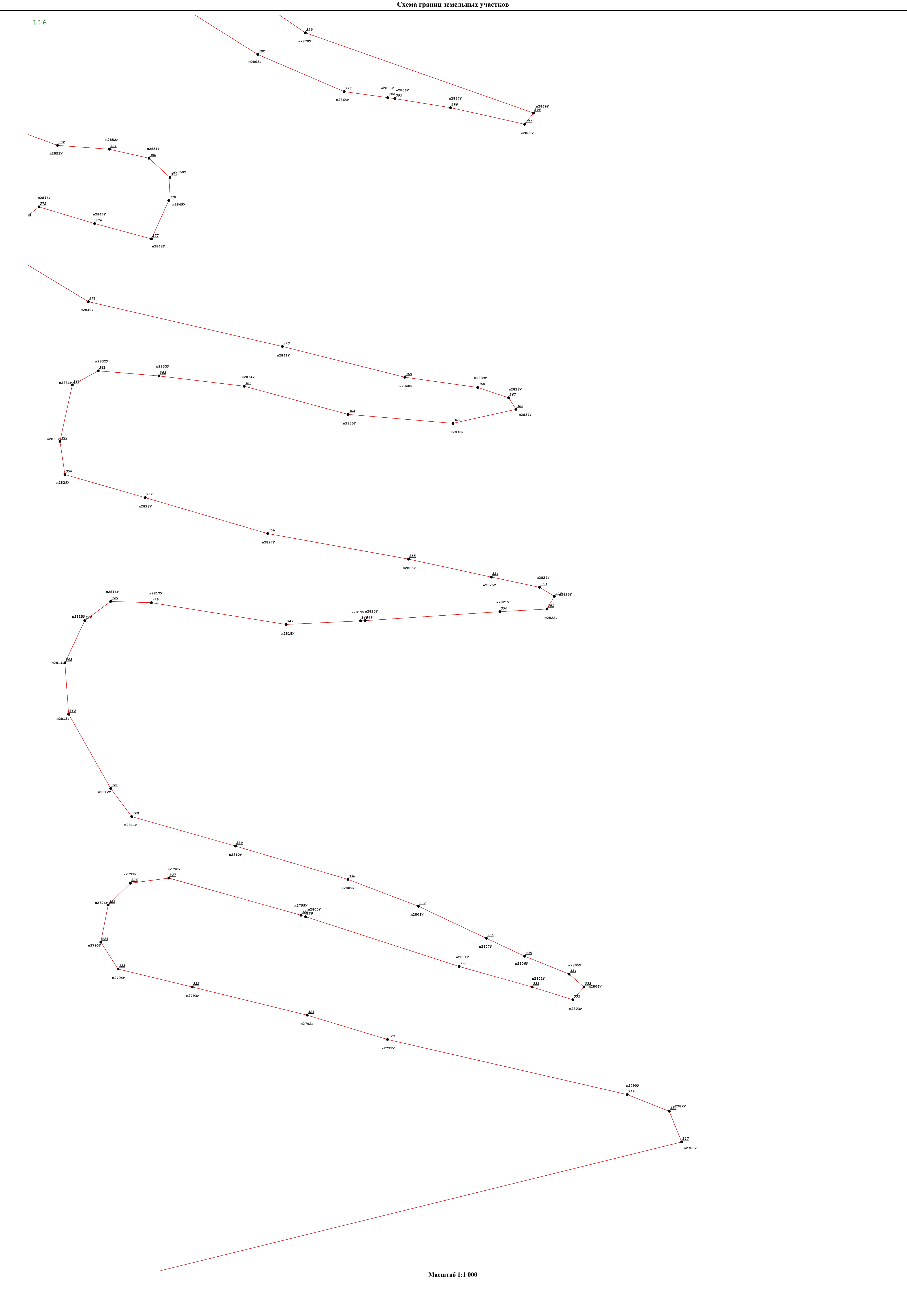
L15



Масштаб 1:1 000

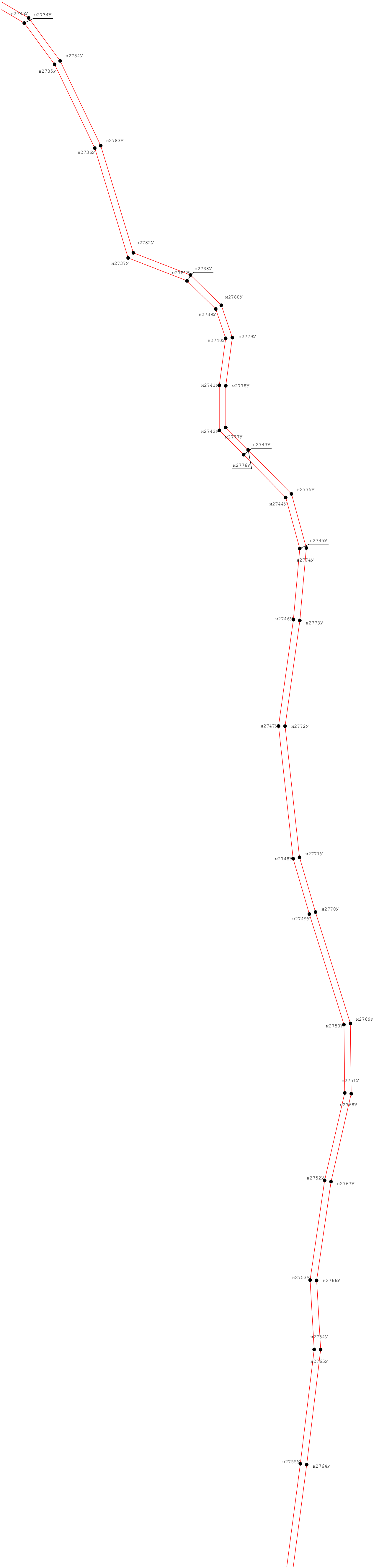
Схема границ земельных участков

L16




Масштаб 1:1 000

L17




L19



Масштаб 1:1 000



L20



L21

652
40152y

МЗ



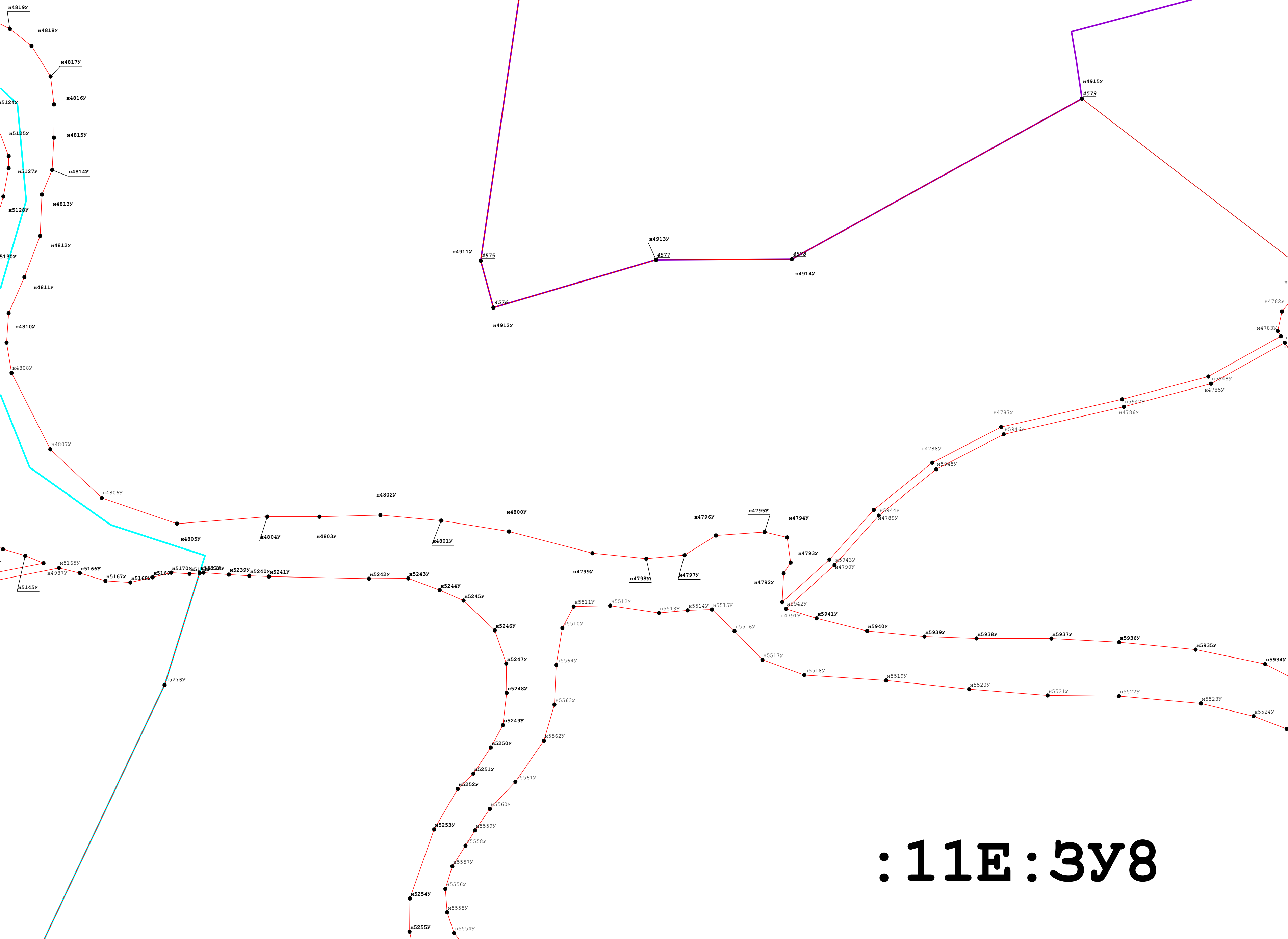
Масштаб 1:1 000

M5

11E:3Y1


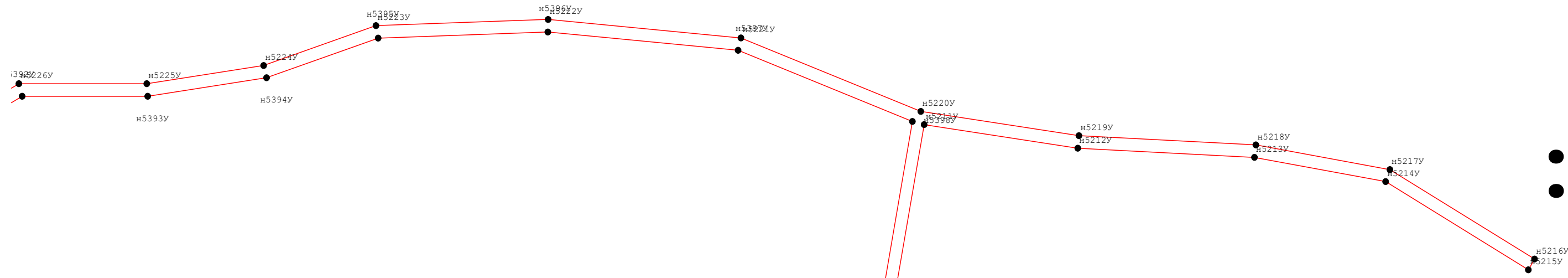

:46(2)

:46(5)



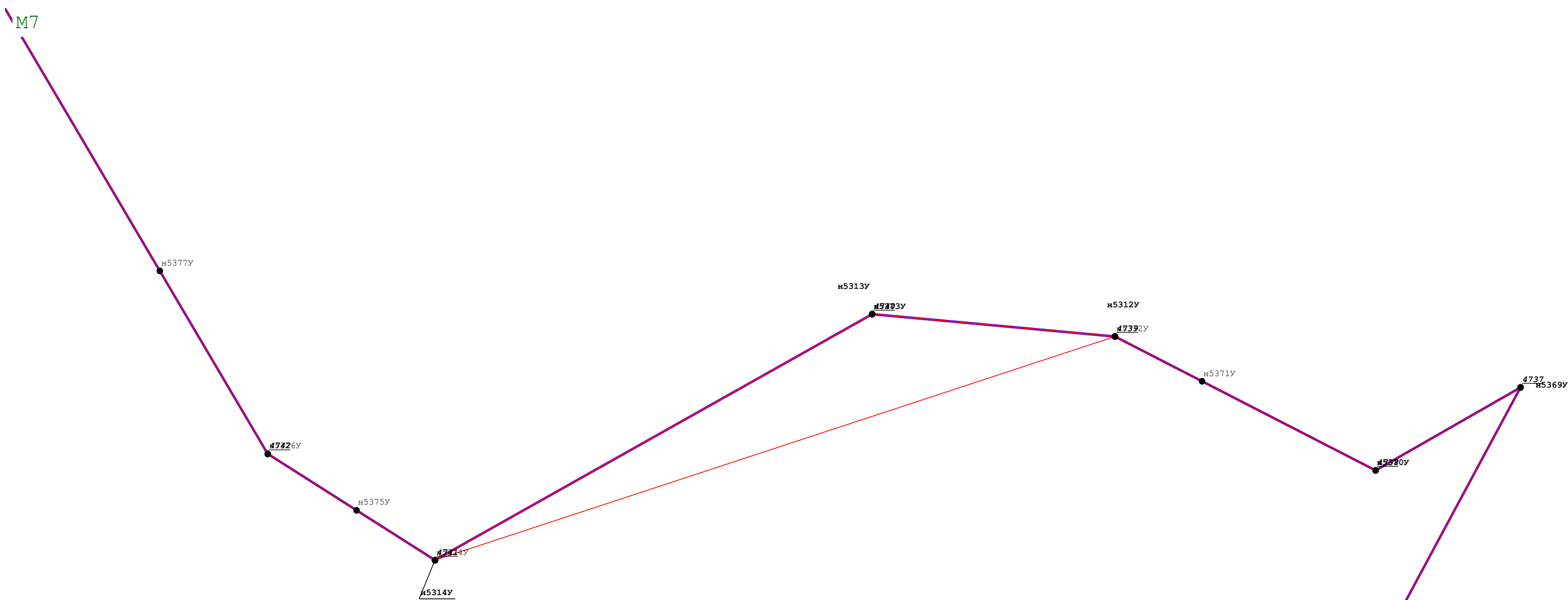
:11E:3Y8

M6



:11E:3Y5

:11E:3Y6



1)

(42)

54 (18)

: 54 (52)

: 54 (45)

: 54 (19)

: 54 (46)



: 5
.

M8

4484

4483

4485

4486

4488

4487

4149

4152

4150

4151

4505

4506

4508

4507

4097

4100

4098

4099

4469

4472

4470

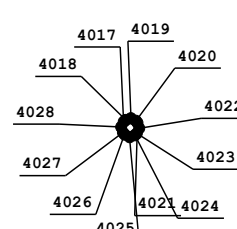
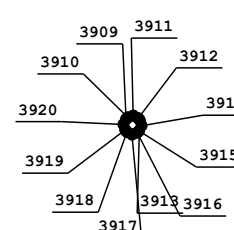
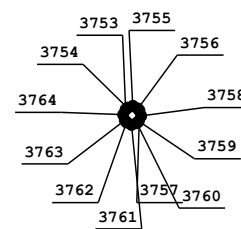
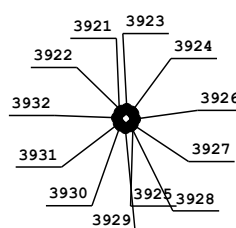
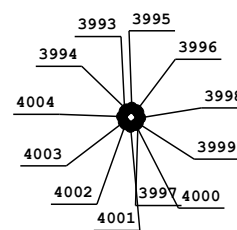
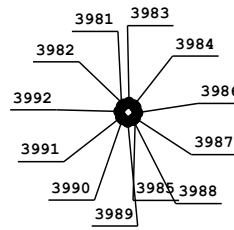
4471

4501

4502

4504

4503



М9

: 39 (18)

: 39 (

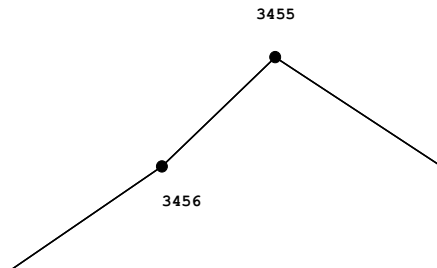
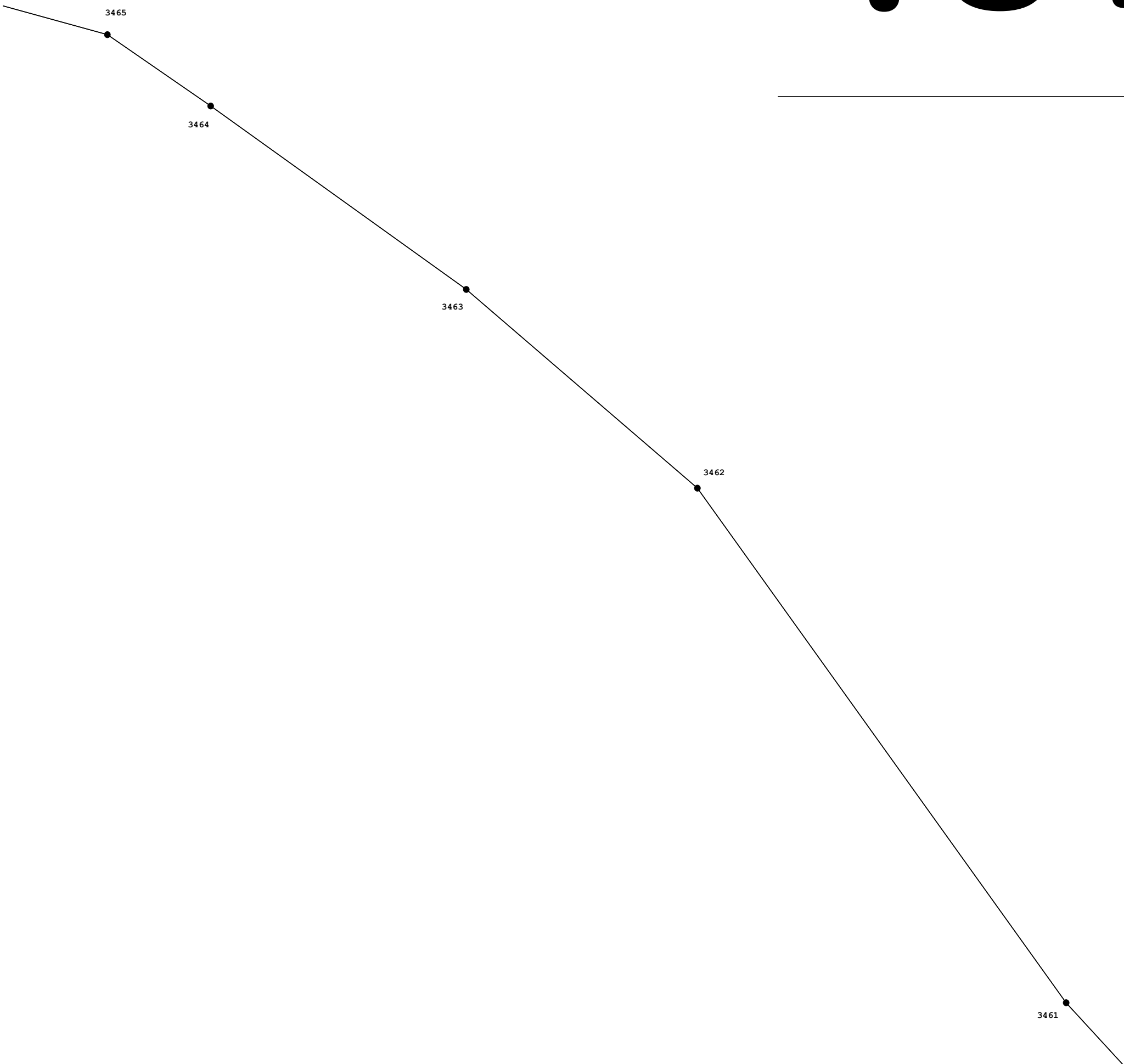
: 54 (53)

::

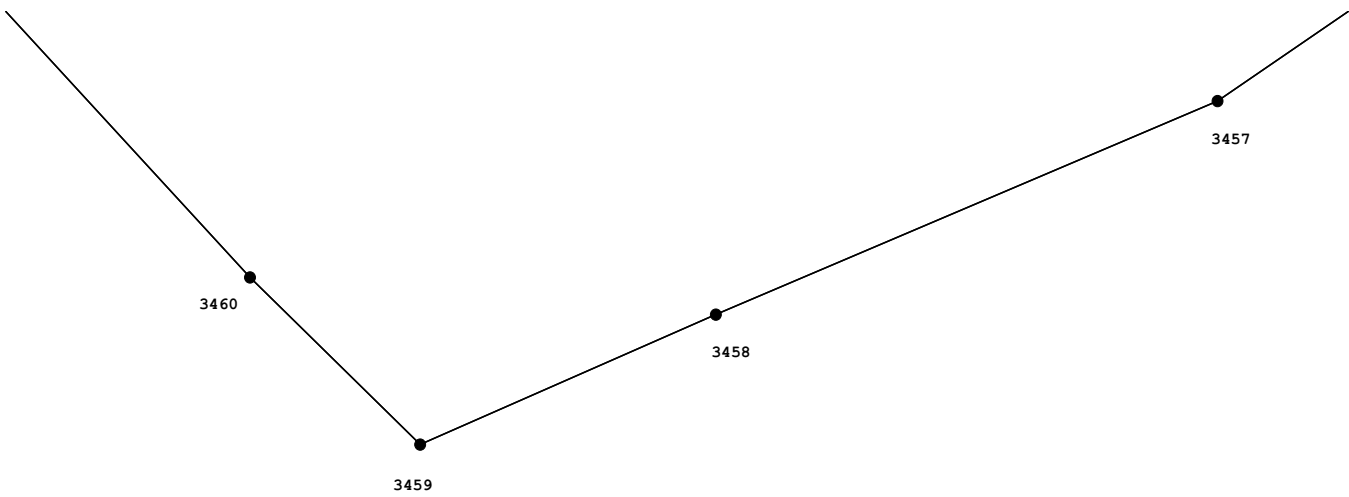
: 54 (4)

: 54 (11)

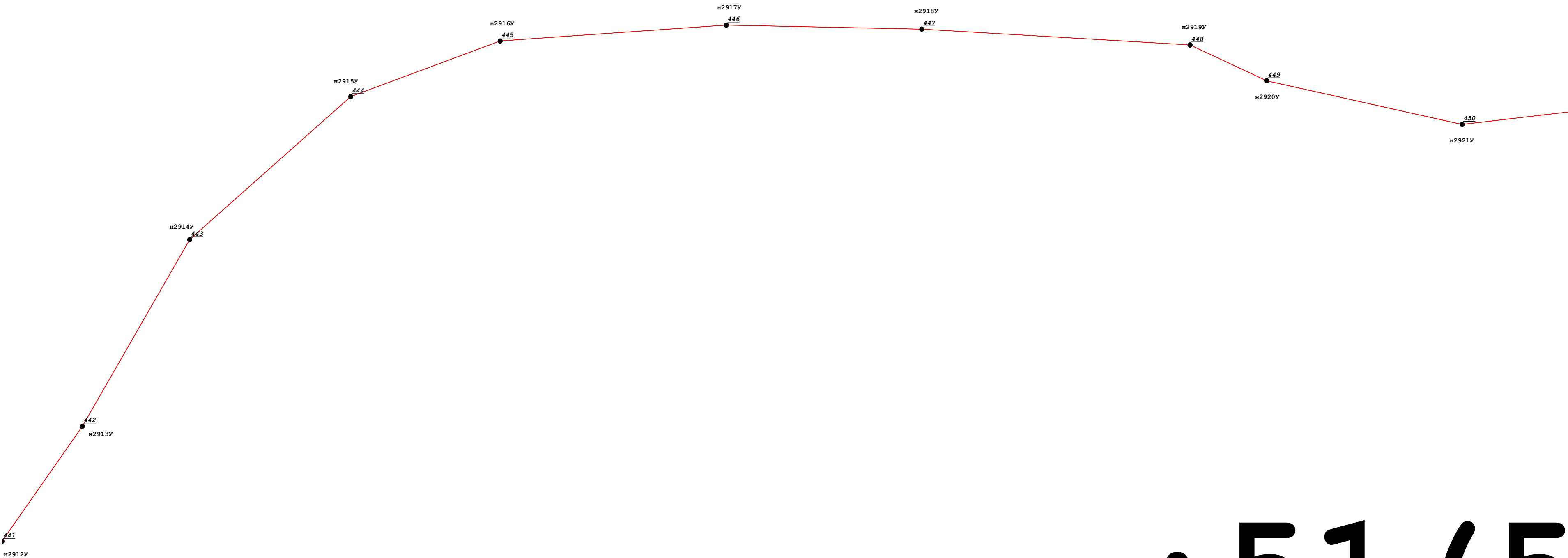
: 54 (12)



M10



: 45 (



: 51 (5

: 51 (10

: 51 (16)

: 45 (4)

M11

: 45 (5)

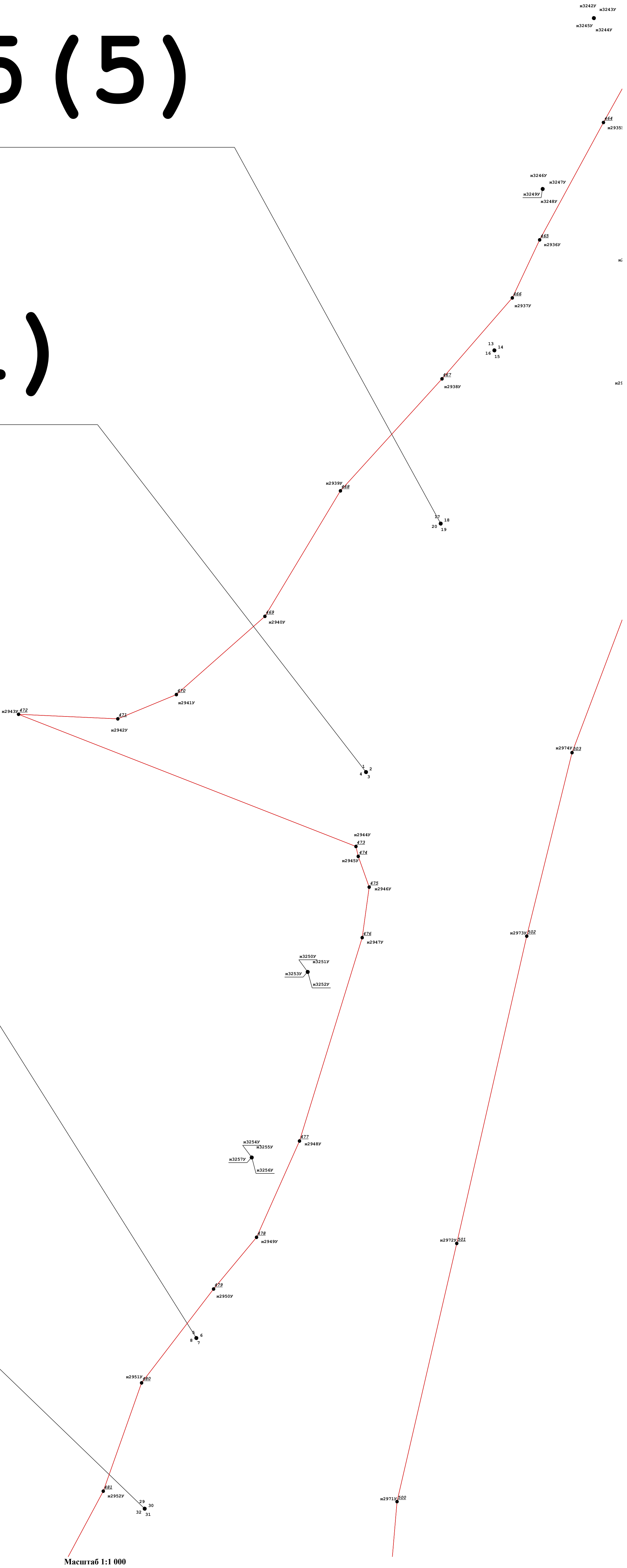
: 45 (1)

: 44 (2)

4 (8)

(3)

(10)



М12

(4)

6)

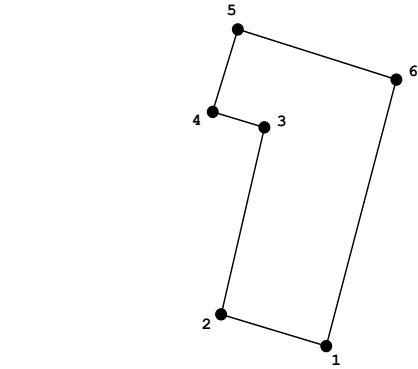
7)

)

3)

)

)



: 35

н3262У
н3261У
н3263У
н3264У

н3258У
н3259У
н3260У

н2953У
н2954У
н2955У

9 10
12 11

н2953У
н2954У
н2955У

н2953У
н2954У
н2955У

н2953У
н2954У
н2955У

н2953У
н2954У
н2955У

н2953У
н2954У
н2955У

н2953У
н2954У
н2955У

н2953У
н2954У
н2955У

н2953У
н2954У
н2955У

н2953У
н2954У
н2955У

н2953У
н2954У
н2955У

н2953У
н2954У
н2955У

н2961У
н2962У

н2963У
н2964У

н2965У
н2966У

н2967У
н2968У

н2969У
н2970У

н2971У
н2972У


н2973У
н2974У

н2975У
н2976У

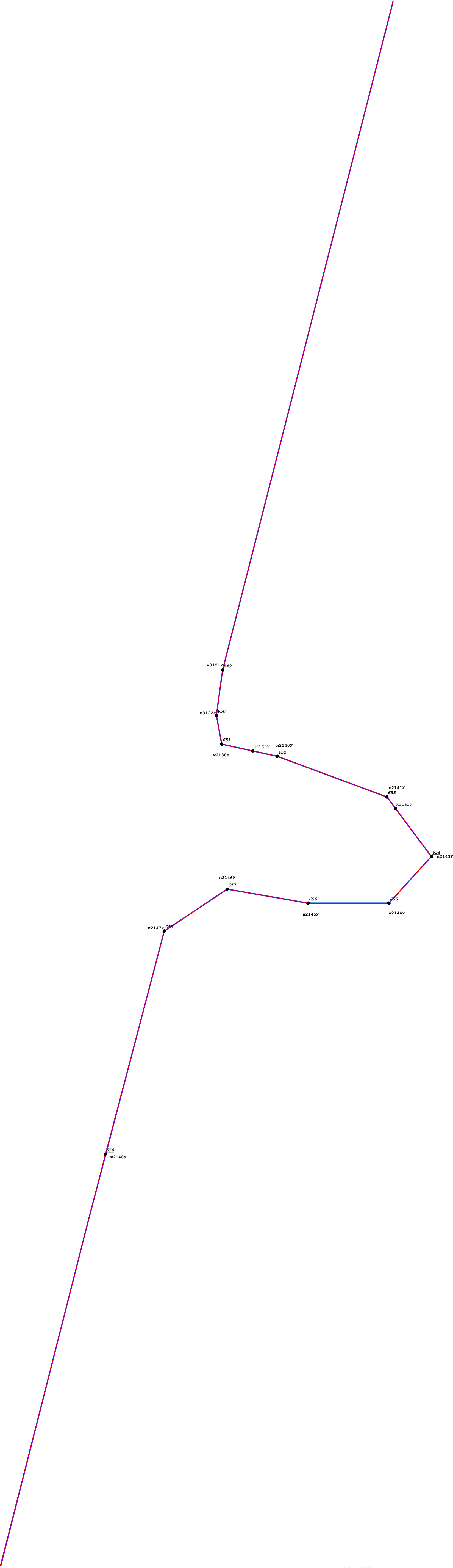
М16




М17




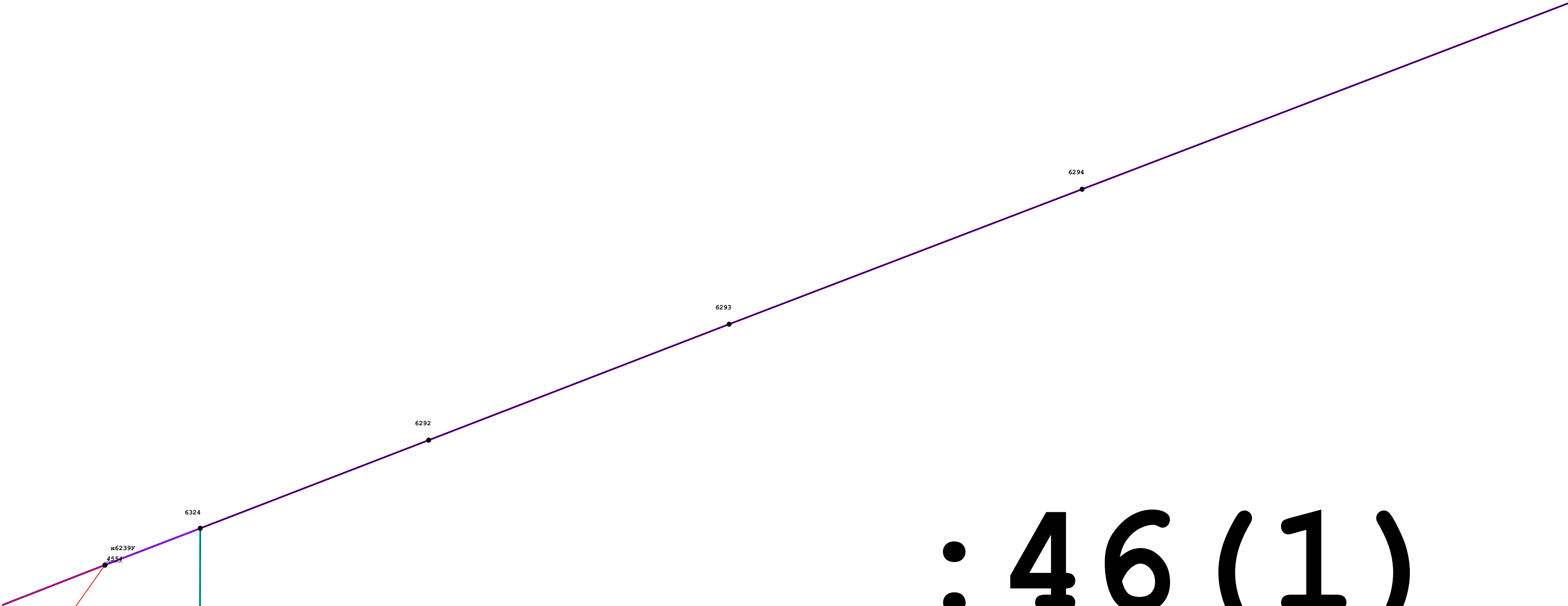
M18



М19



N4




: 168



: 46 (3)

: 46 (7)



N5

н6321У
н6366У

н6334У
н6367У

: 46 (9) 1 2 E
: 46 (4)

н6312
н6388У

н6387У
н6314

н6313
н6386У

н6385У
н6312

н6384У
н6311

н6383У
н6310

н5945У
н58680У

н5951У

н5952У

н5953У

н5954У

н5955У

н5956У

н5960У
н582

н5957У

н5958У

н5959У

н5961У

н5962У
н585

н5963У
н586

н5933У

н5932У

н5931У

н5930У

н5929У

н5928У

н5927У

н5926У

н5925У

н5924У

н5923У

н5922У

н5921У

н5920У

н5919У

н5918У

н5917У

н5916У

н5915У

н5525У

н5526У

н5527У

н5528У

н5529У

н5530У

н5531У

н5532У

н5533У

н5534У

н5535У

н5536У

н5537У

н5538У

н5539У

н5540У

н5541У

н5542У

н5543У

н5544У

н5545У

н5546У

н5547У

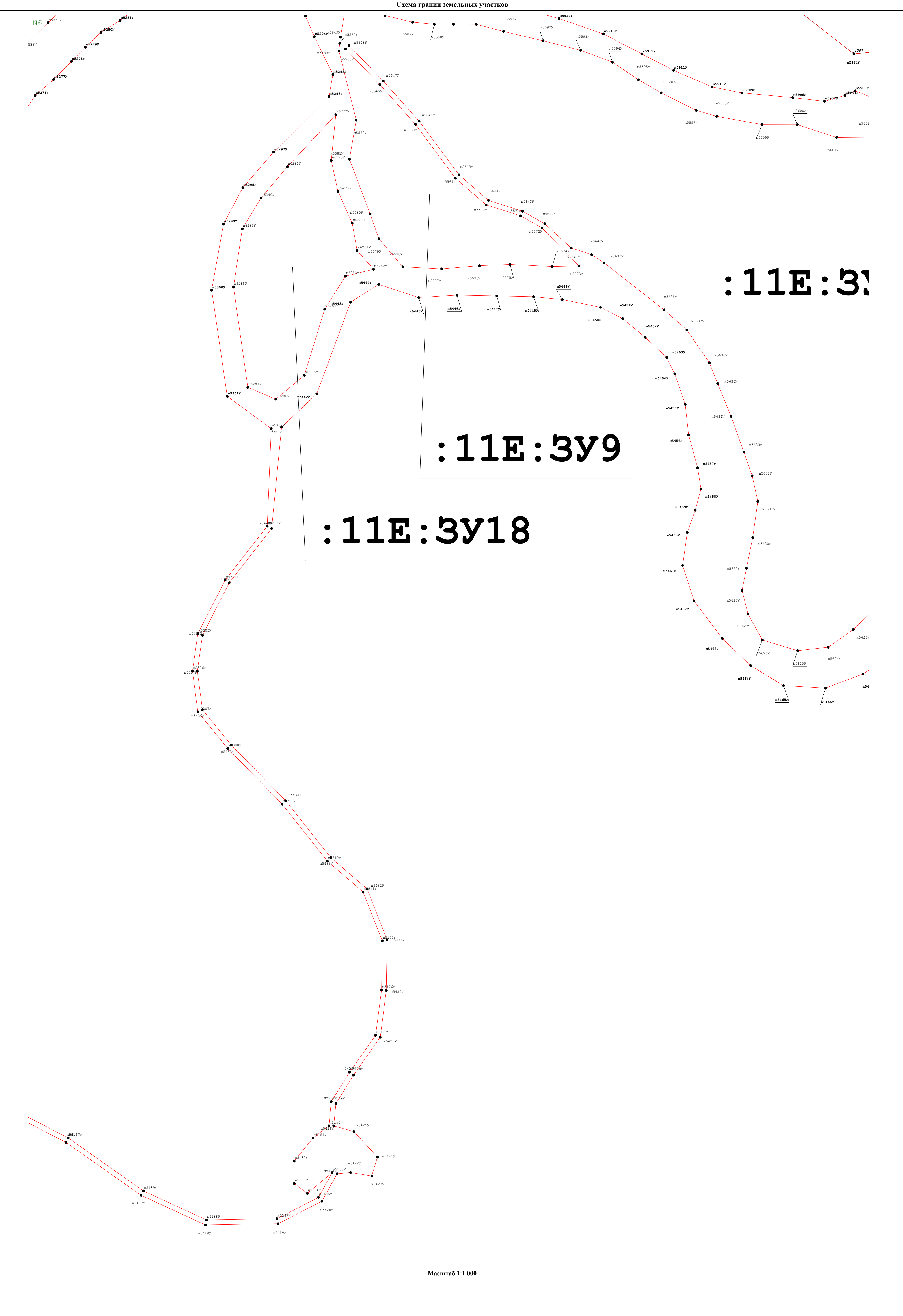
н5548У

н5549У

н5550У

Масштаб 1:1 000

Схема границ земельных участков




№8

: 54 (24)

: 54 (23)

: 54 (54)

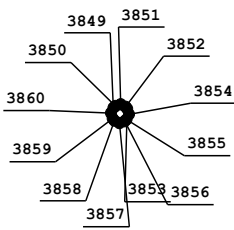


E

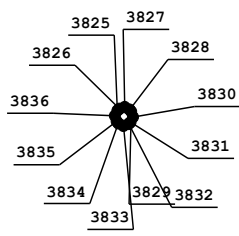
: 25E

N9

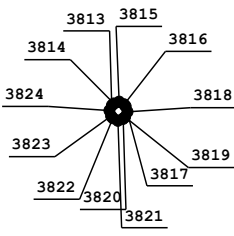
)



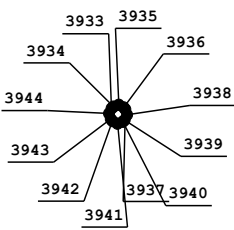
19)



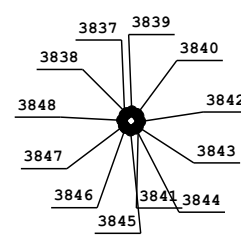
39 (20)



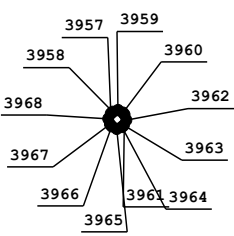
: 39 (21)



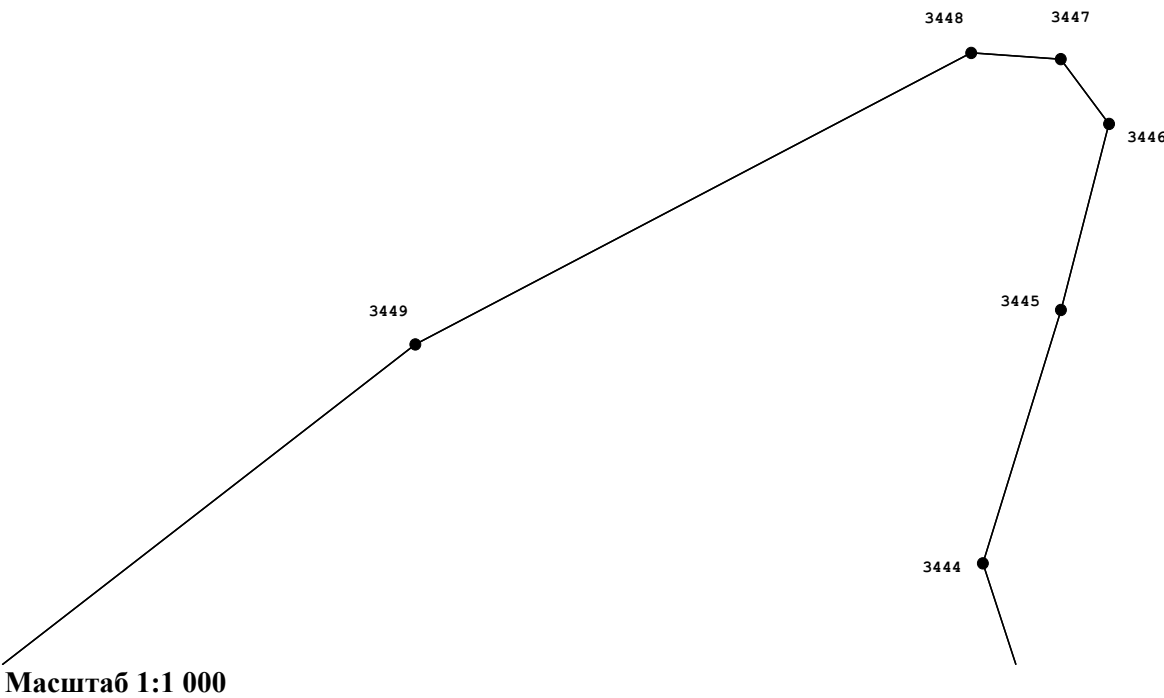
: 39 (22)



: 39 (23)



—



Масштаб 1:1 000

N10

3454

3453

3452

3451

3450

3443

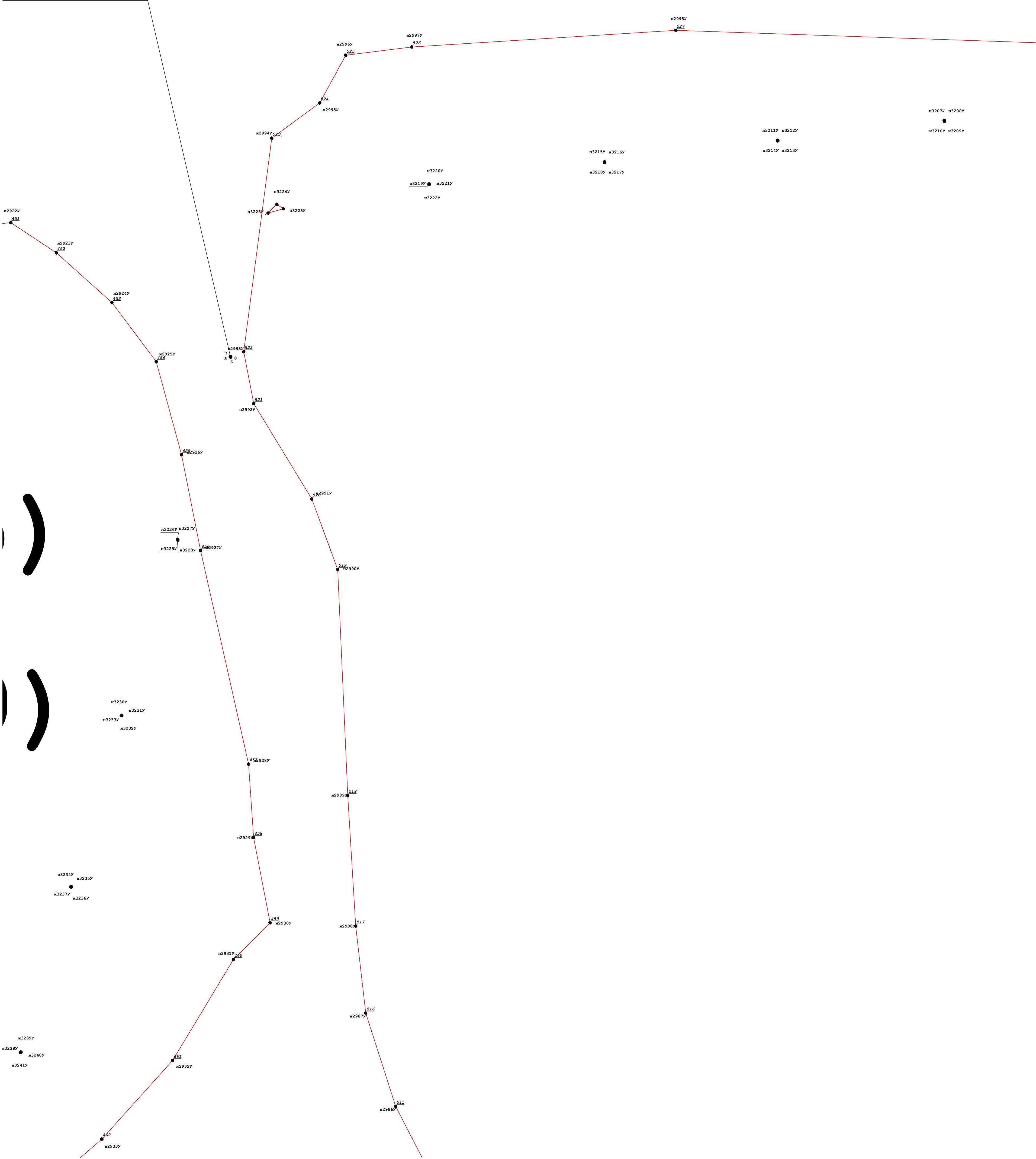
3442

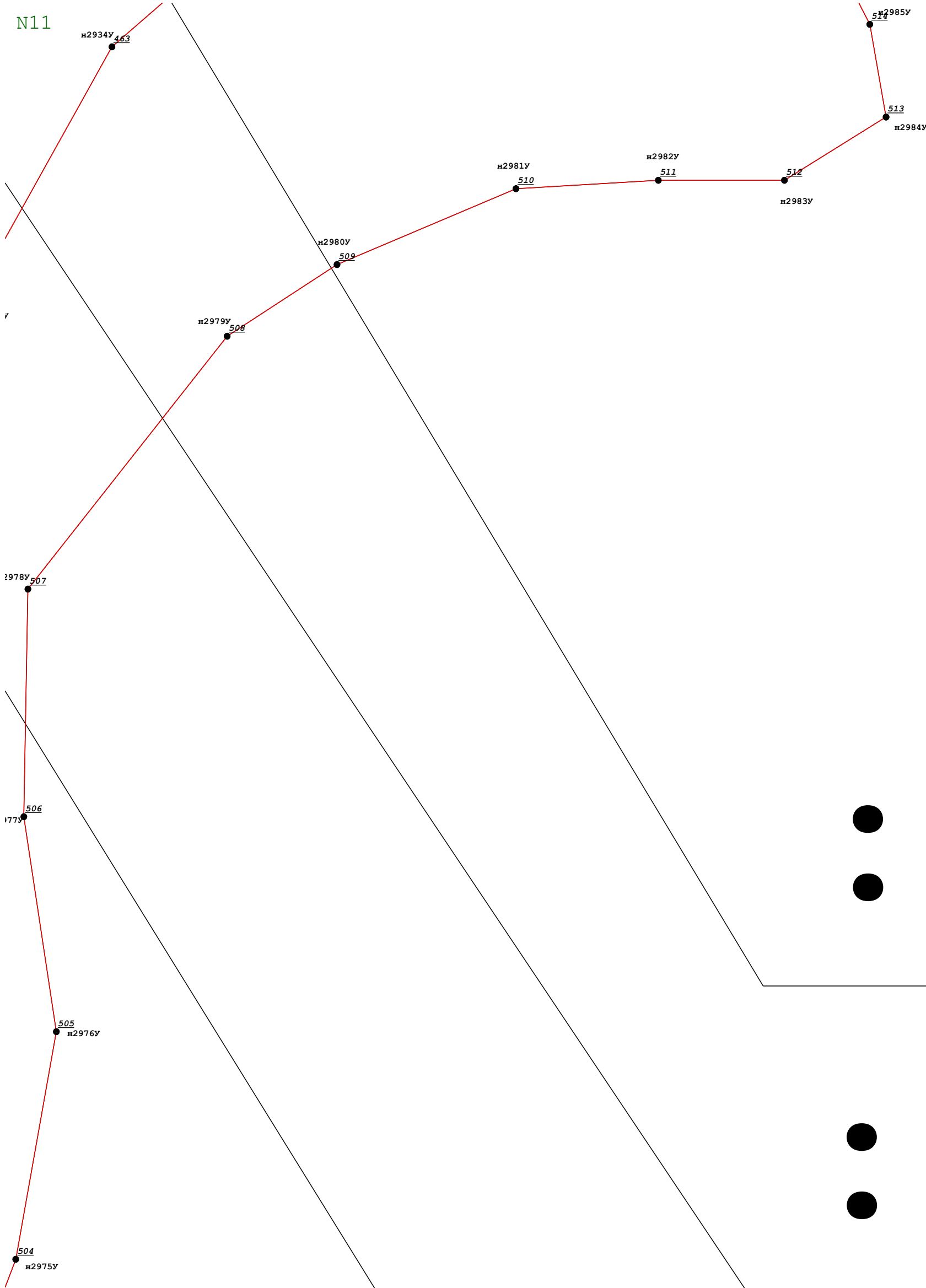
3441

3440

2)

: 3





: 51 (4)

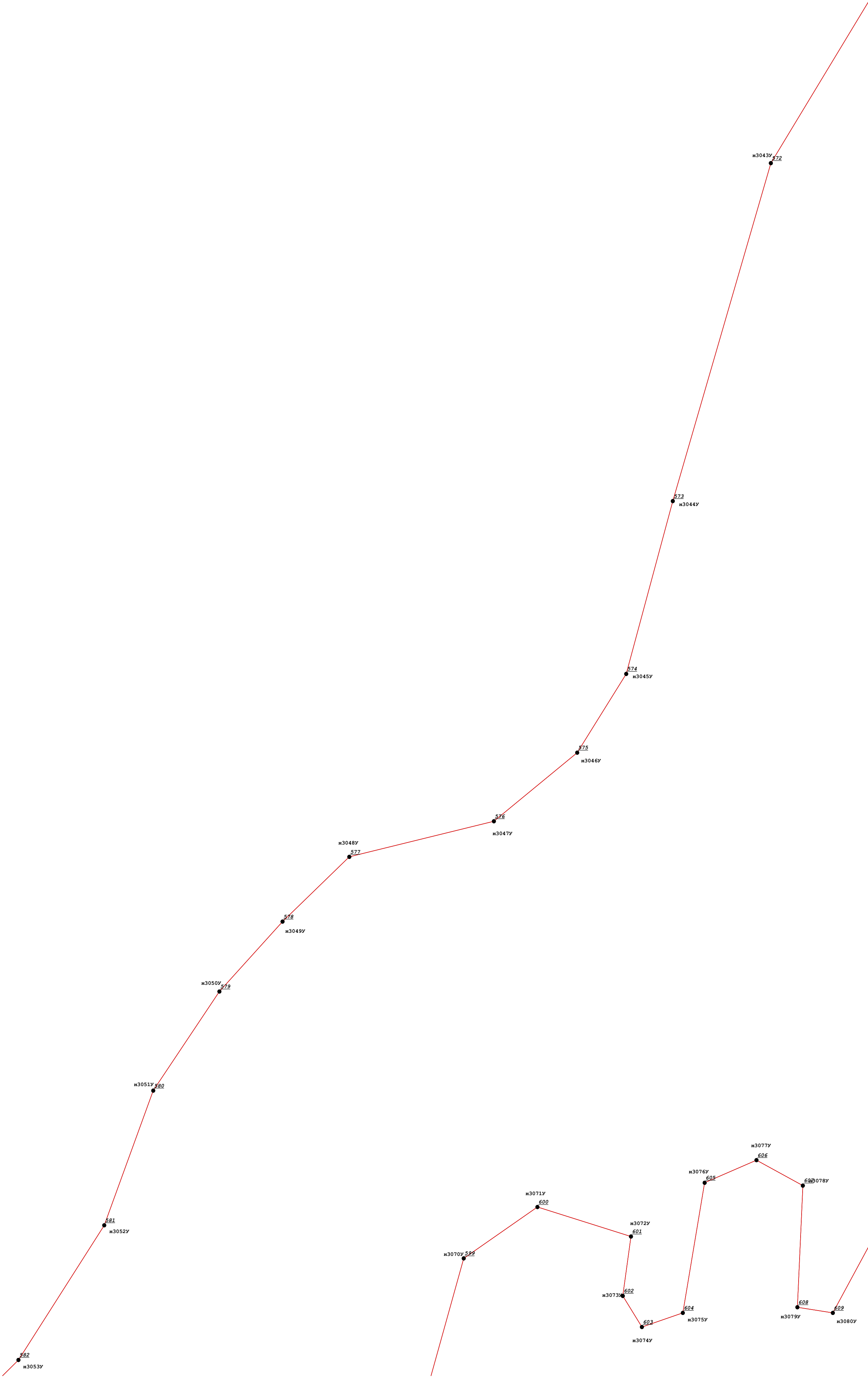
: 51 (19)

: 51 (8)

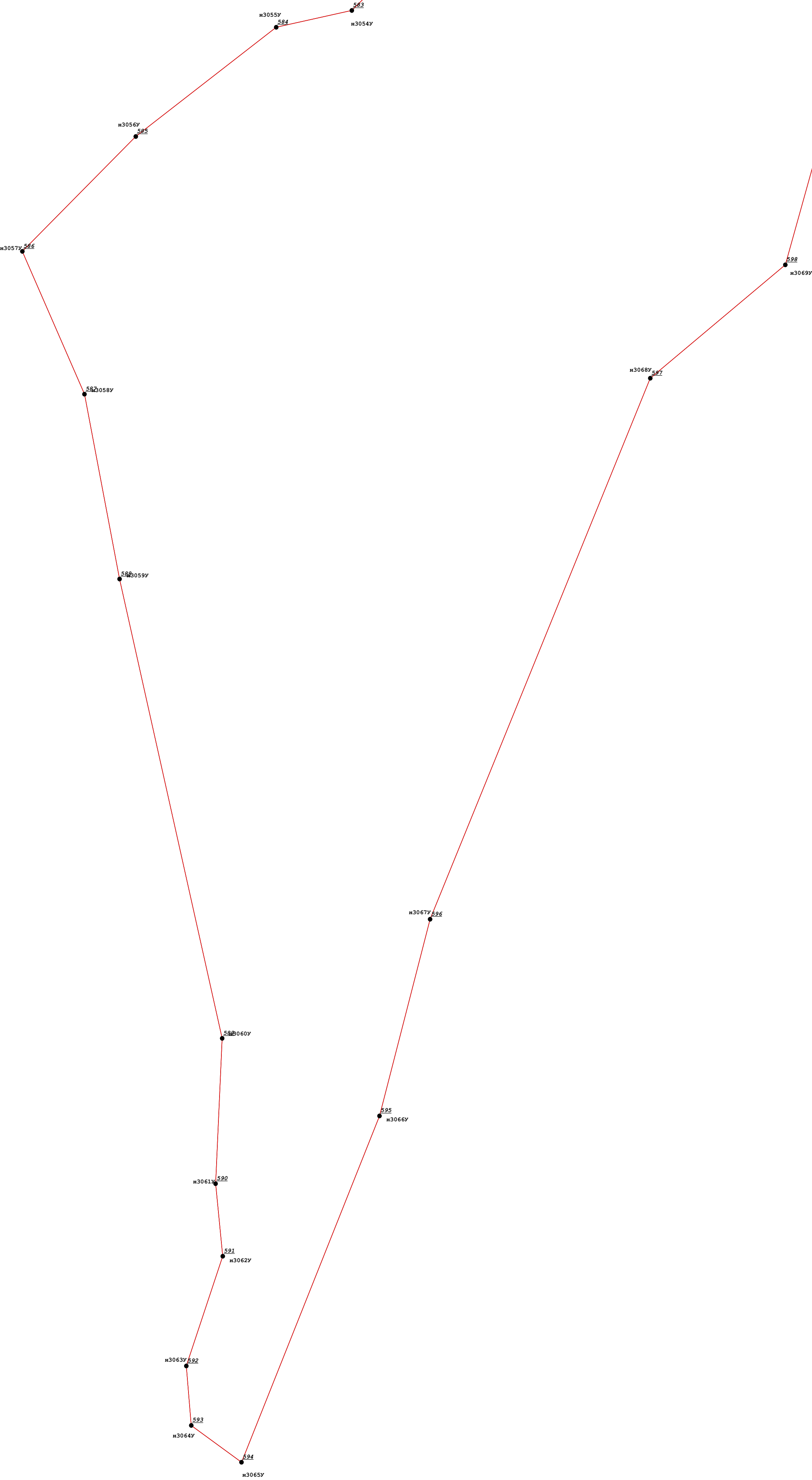
: 48 (27)

: 48 (43)

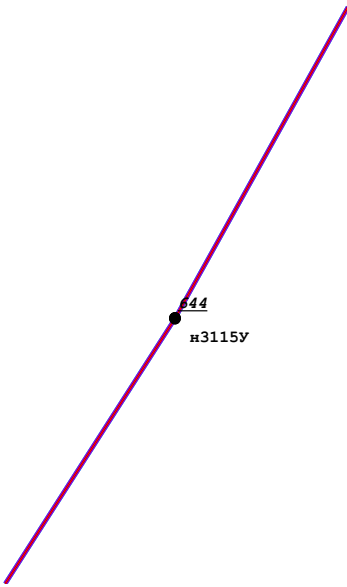
N12



N13




N14



Масштаб 1:1 000


N15



N16

648
n31207

03



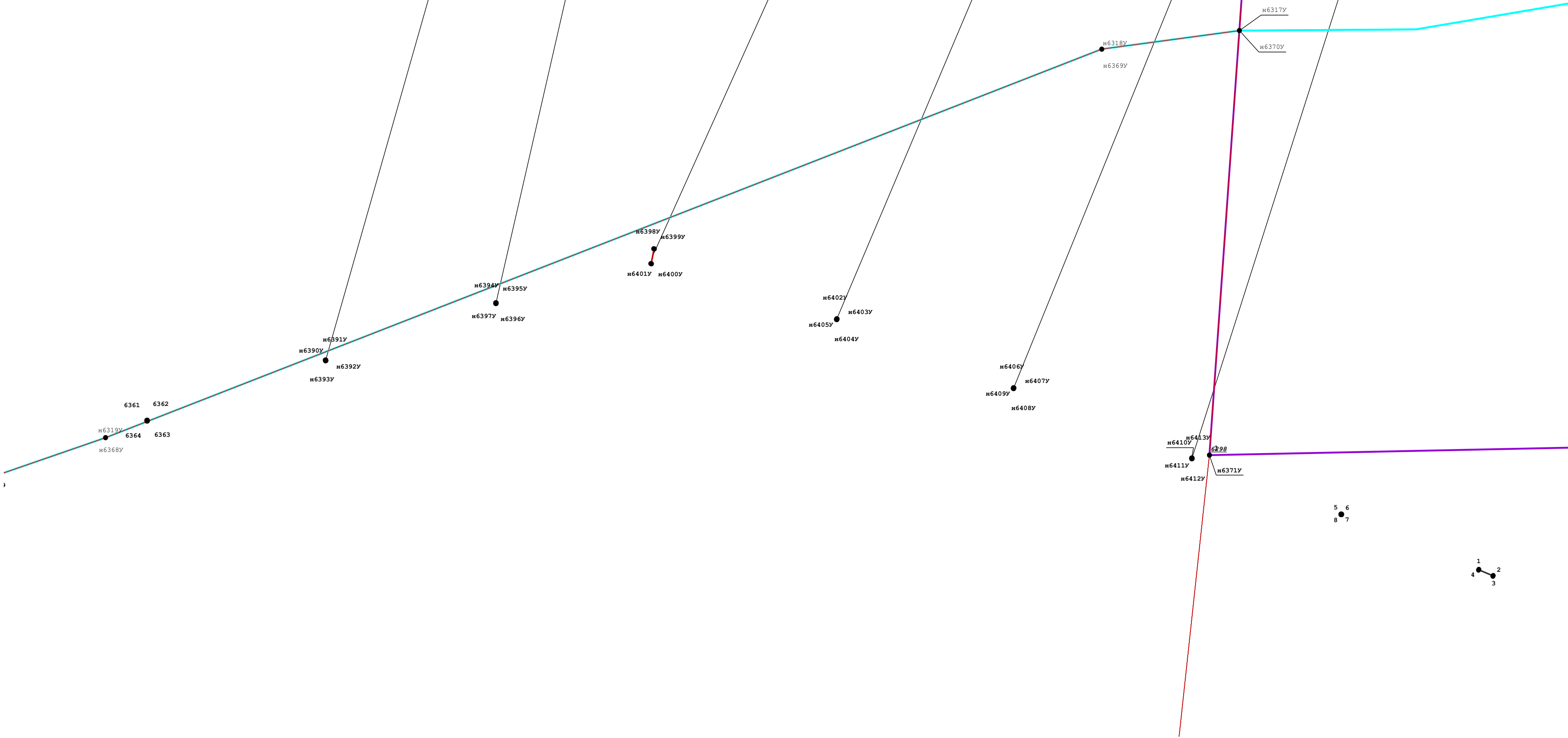
04


6295


: 53 (5)

: 53 (3)

: 12Е

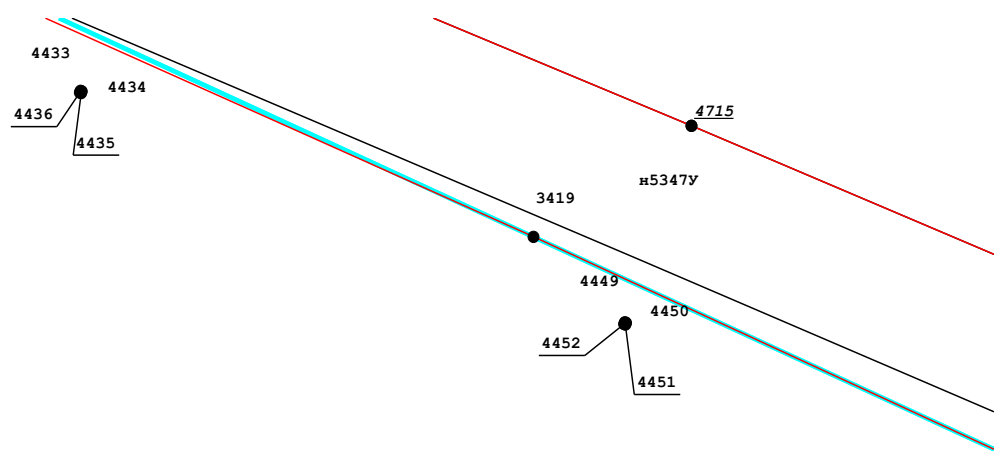






Масштаб 1:1 000

09

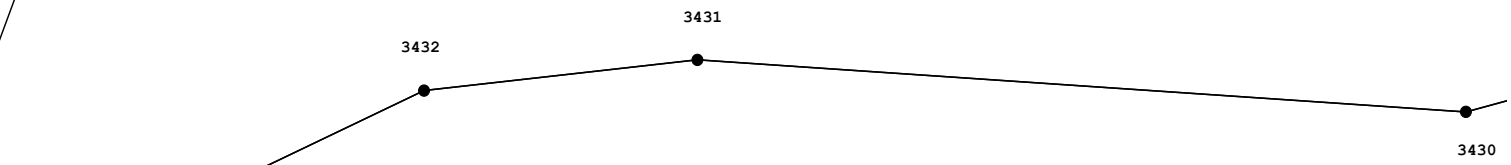
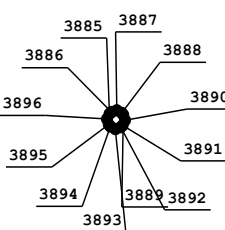


: 26E

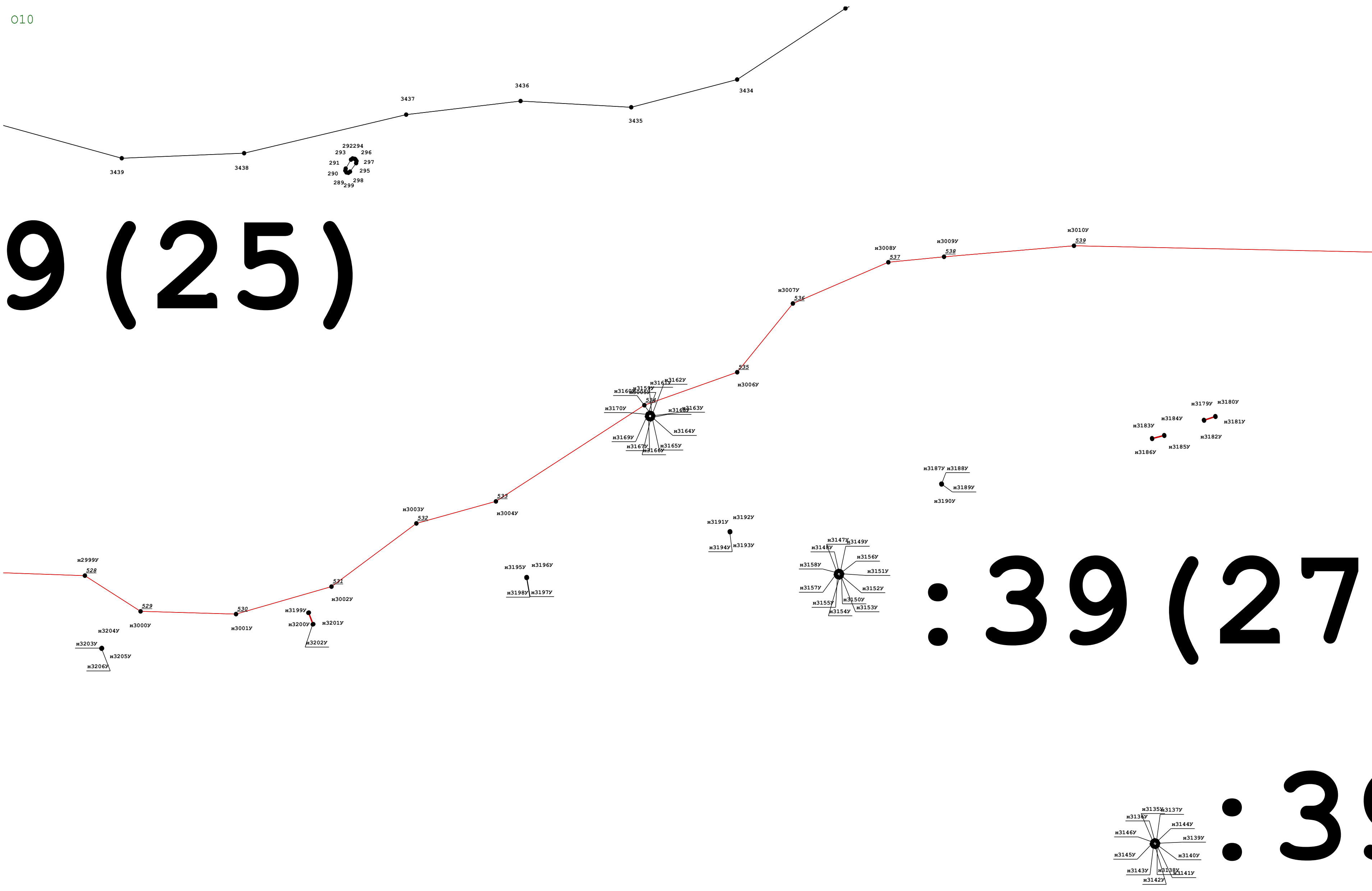
: 27E

: 39 (

: 39 (24)



010



011

: 51 (9)

: 51 (15)

: 51 (3)

: 51 (7)


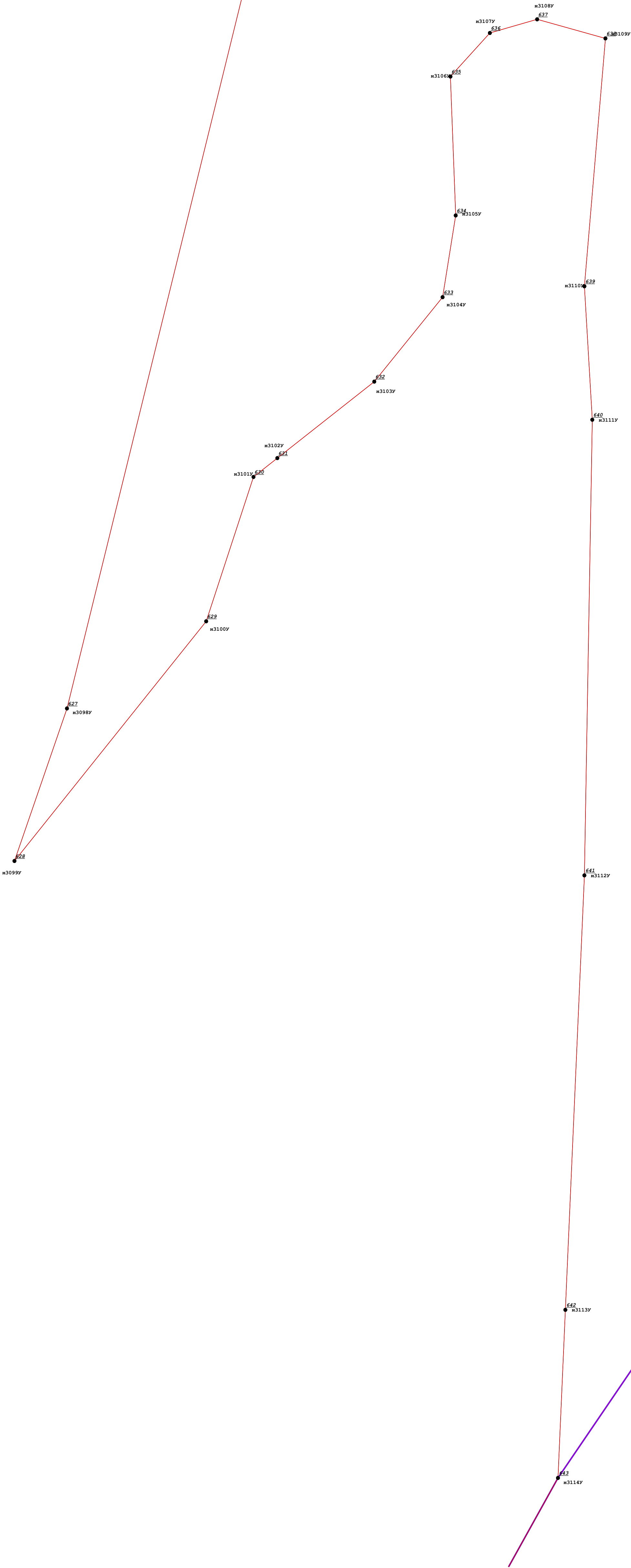



Схема границ земельных участков

013



014



Р4



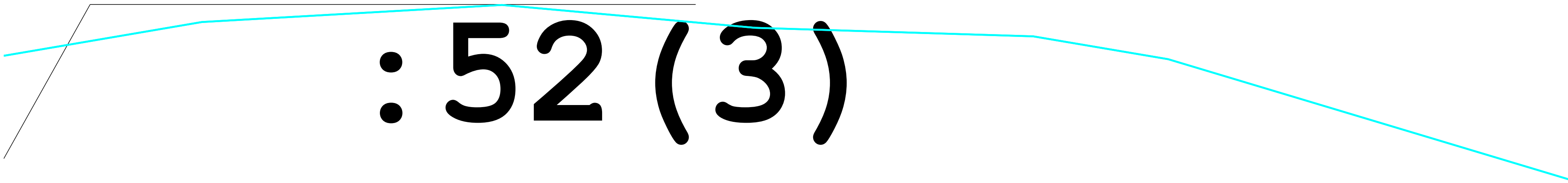
: 53 (4)

: 53 (6)

: 53 (1)

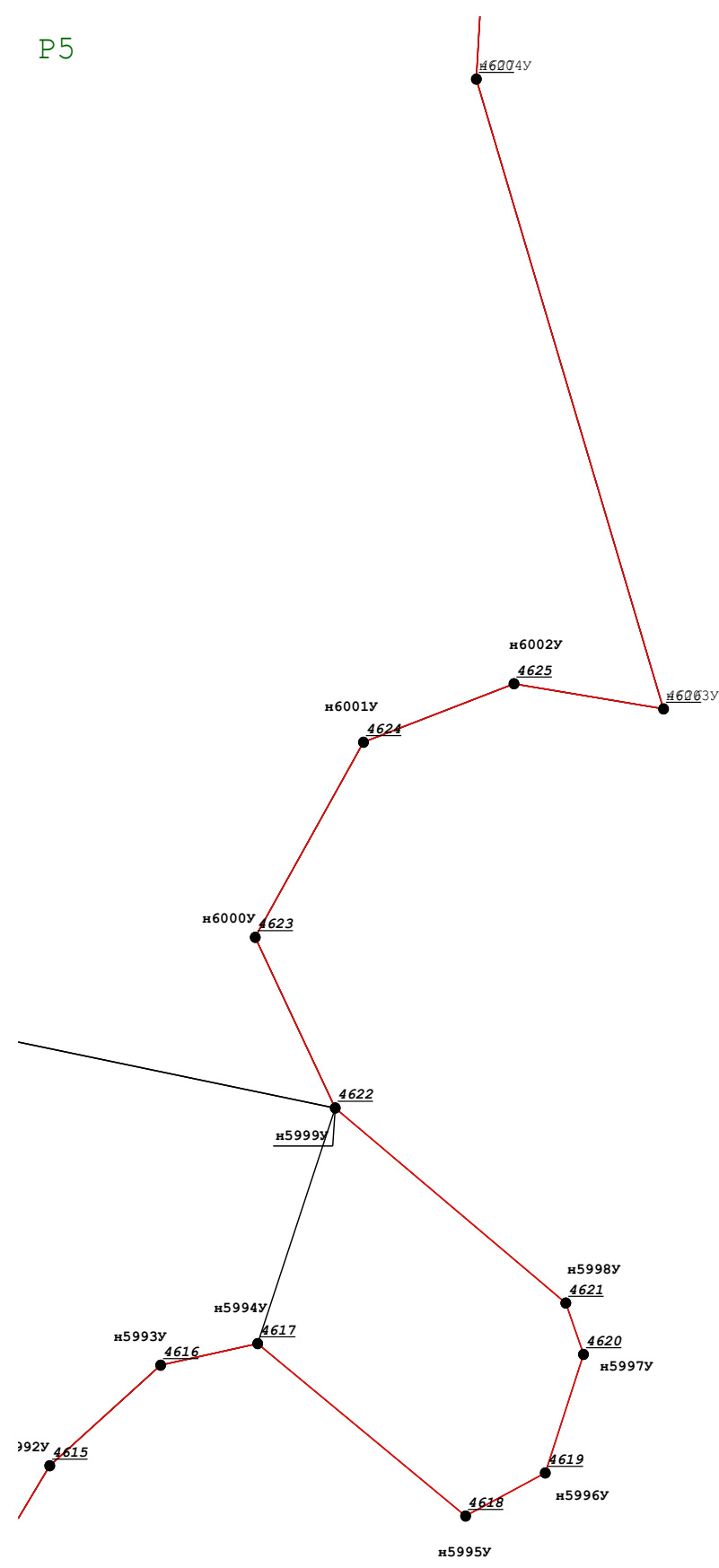
: 52 (4)

: 52 (3)



Масштаб 1:1 000

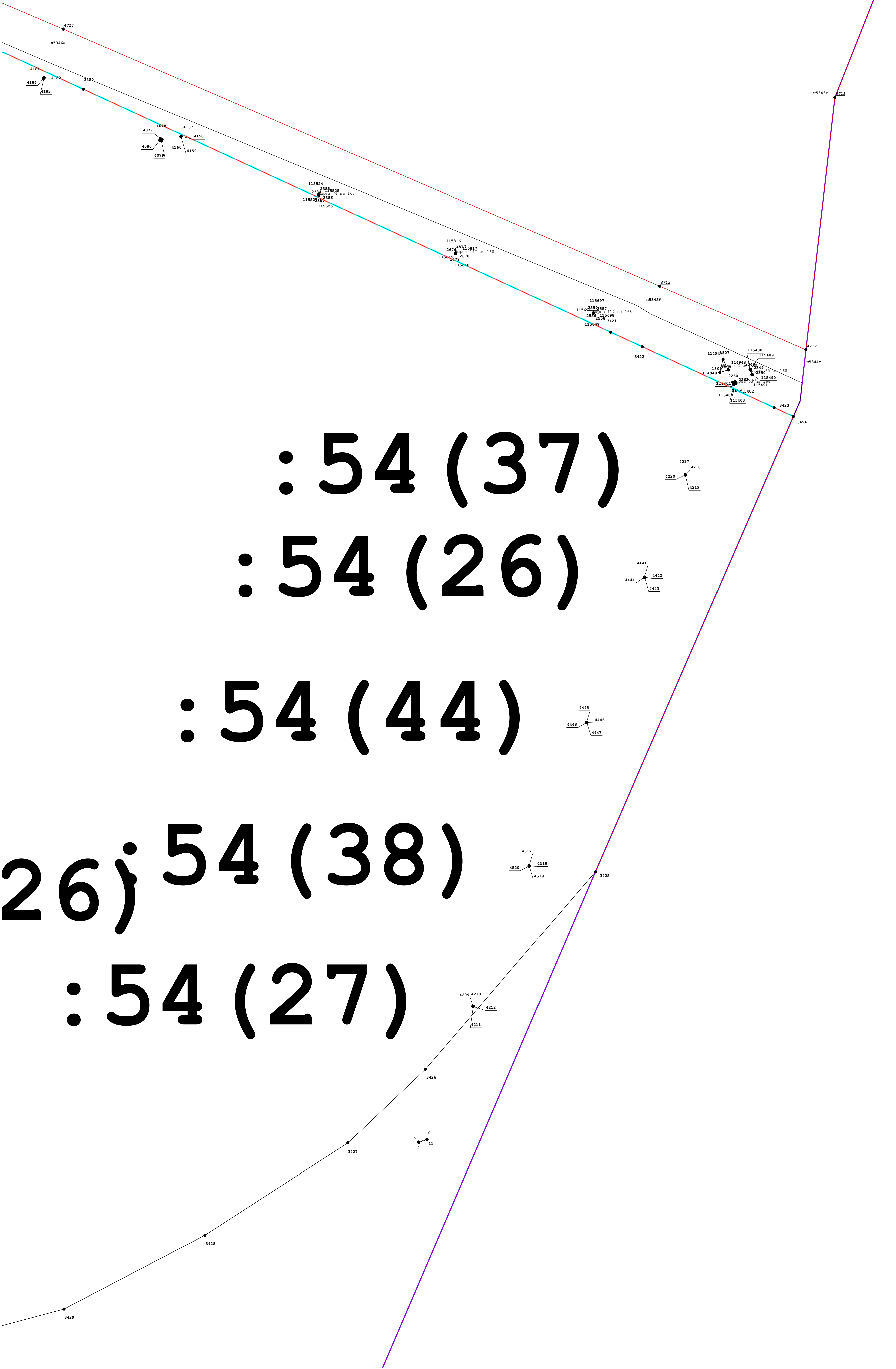
P5



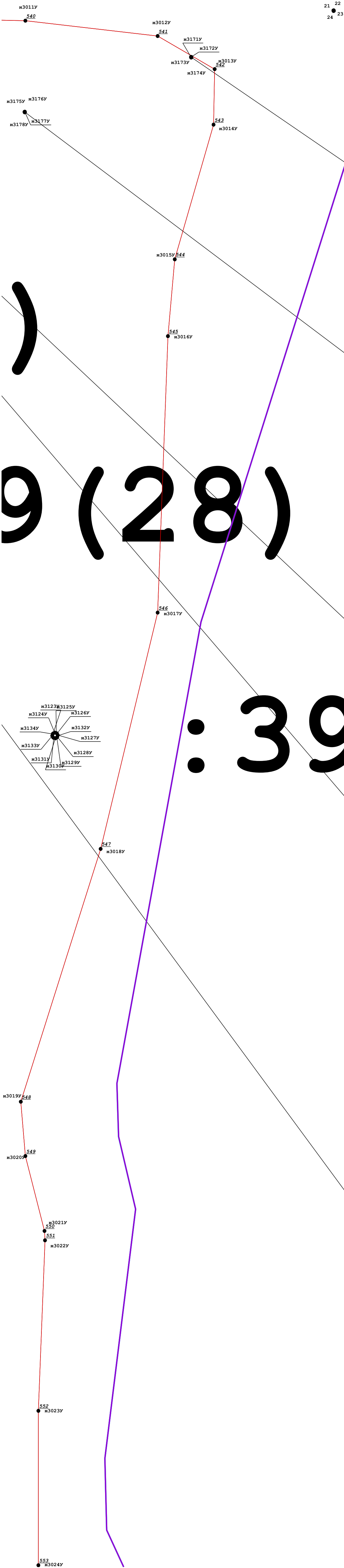
Р8

: 55 (1)

Р9



P10



)
9 (28)
: 51 (

: 39 (29)
: 51

: 51 (

: 51 (1

: 51 (17)

P11

5540259

555

к30269

556

к30279

557

к30289

: 51 (20)


: 51 (14)

: 51 (12)


: 51 (18)

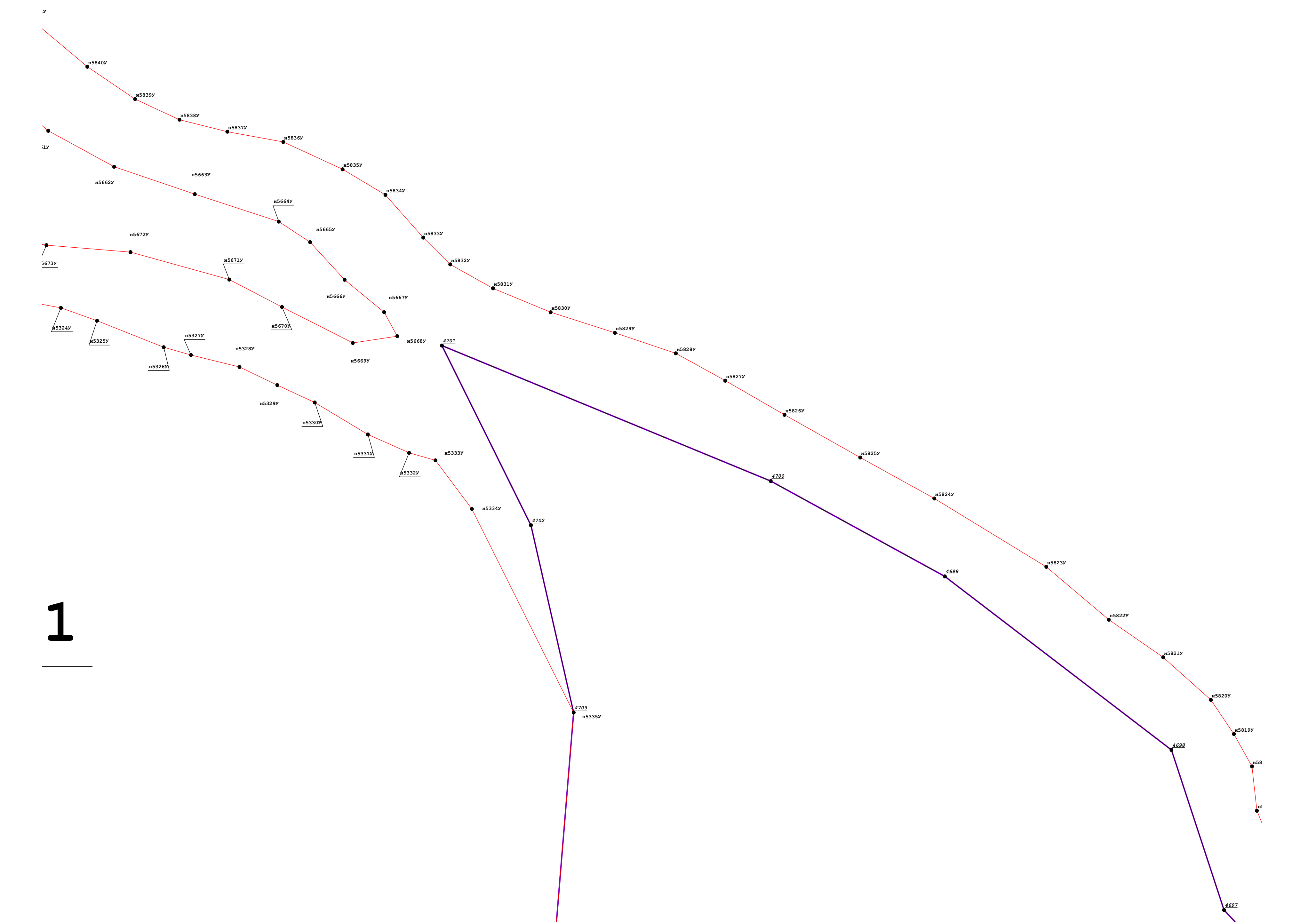
: 51 (6)

P13



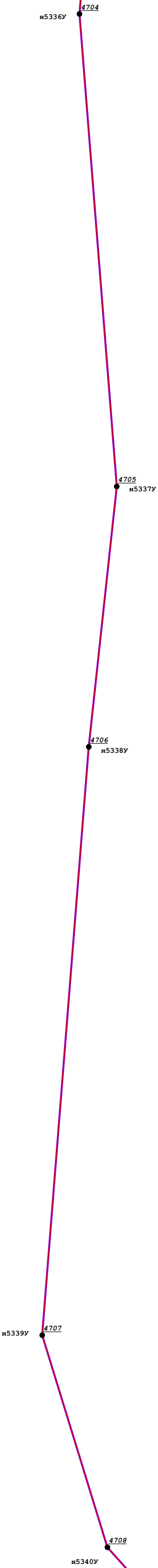
Q4





Масштаб 1:1 000

Q7



Масштаб 1:1 000

Q8

4728341Y

47210

45342Y

: 55 (5)

. 55 121

Масштаб 1:1 000

R3

Масштаб 1:1 000

R4

и56860у
6327

и565711у
и565712у

и61709у
и61710у

и6161
и6171у

и57329у

и57309у

и57299у

и57311у

и57339у

и57342у

и57253у

и62379у

и57241у
и62385у

и57289у
и62369у

и57279у

и62359у

и62349у

и52349у


и62329у

и62311у

Масштаб 1:1 000

Схема границ земельных участков

R5



: 11E : 3y14

Macurra6 1:1 000

R6

18У

1817У

15814У

15815У

15804У

15803У

15802У

15801У

15800У

15799У

Масштаб 1:1 000

158075У

158074У

16093У

15796У

16098У

158073У

16133У

16075У

15792У

16164У

15791У

16127У

15790У

16128У

15789У

16129У

15788У

16130У

15787У

16131У

15786У

16132У

15785У

16133У

15784У

16134У

15783У

16135У

15782У

16136У

15781У

16137У

15780У

16138У

15779У

16139У

15778У

16140У

15777У

16141У

15776У

16142У

15775У

16143У

15774У

16144У

15773У

16145У

15772У



16146У

:11E:3У1

Схема границ земельных участков



S2



152259

S3

6У

№6196У

№6197У

№6201У

№6199У

№6198У

1У

№6202У

№6202У

17У

№6203У

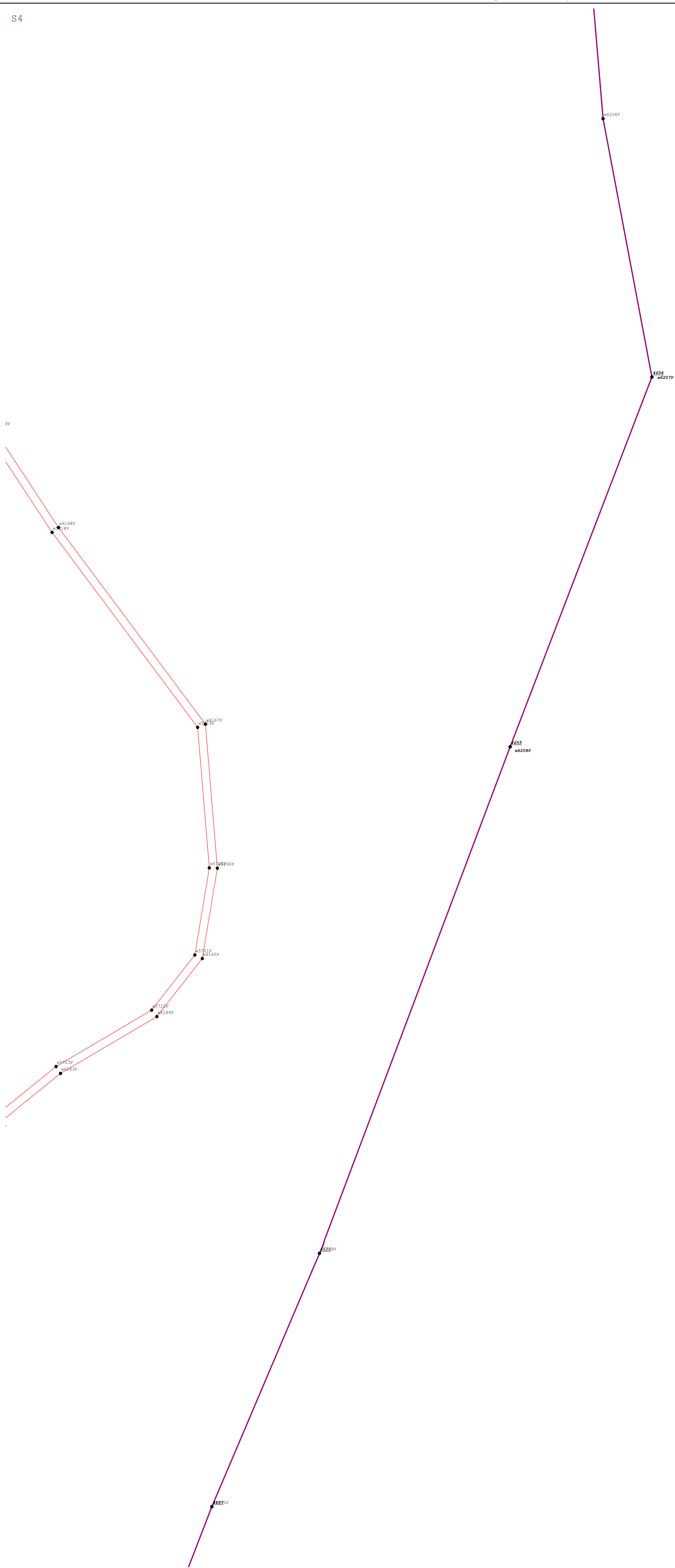
№6204У

№6205У

Масштаб 1:1 000

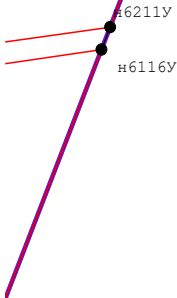
:11E:3У15

S4




Масштаб 1:1 000

S5




36



7

S7



S8

40014

400167