












Условные обозначения:

-  - Существующая часть границы земельного участка
-  - Видов, образования или уточнения часть границы земельного участка
-  - Часть здания, сооружения, объекта незавершенного строительства образованного проектной документацией и/или проектной документацией, сооружения, объекта незавершенного строительства
-  - Часть здания, сооружения, объекта незавершенного строительства образованного проектной документацией и/или проектной документацией, сооружения, объекта незавершенного строительства
-  - Характерная точка границы земельного участка, сведения ЕГРН о которой соответствуют требованиям установленным в соответствии с частью 13 статьи 22 Федерального закона от 13 июля 2015 г. № 218-ФЗ "О государственной регистрации недвижимости" кадастровых работ (иная характеристика точки)
-  - Характерная точка границы земельного участка
-  - Приоритетная государственная точка, сведения о которой позволяют однозначно определить ее местоположение
-  - Пункт опорной геодезической сети, на котором размещена башня станции при спутниковом наблюдении (GPS, ГЛОНАСС)
-  - Нарисованы геодезические измерения при определении координат характерных точек