

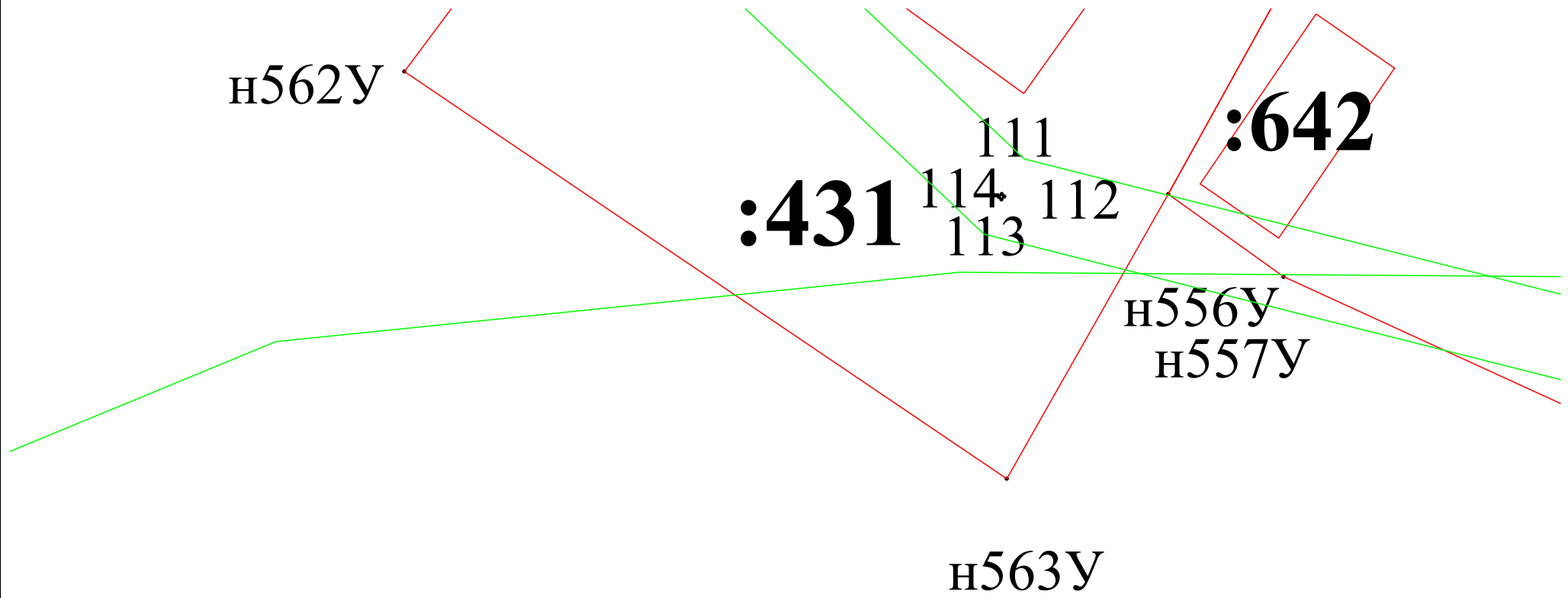
13:09:0216002
13:09-4.4

Масштаб 1:2 400

Условные обозначения:

- граница земельного участка
- линия образования или уточнения части границ земельного участка
- часть контура здания, сооружения, объекта незавершенного строительства обремененного ипотекой существующей жилой конструктивной конструкцией здания, сооружения, объекта незавершенного строительства
- часть контура здания, сооружения, объекта незавершенного строительства обремененного ипотекой нежилой строительной конструкцией здания, сооружения, объекта незавершенного строительства
- граница кадастрового квартала
- граница зоны с особыми условиями использования территории
- обозначение зоны с особыми условиями использования территории
- номер кадастрового квартала
- характерная точка границ земельного участка, описания ЕПРН в которой соответствуют требованиям установленным в соответствии с частью 13 статьи 22 Федерального закона от 13 июля 2015 г. № 218-ФЗ "О государственном кадастре недвижимости" кадастровые работы (только характерные точки)
- характерная точка границ земельного участка
- преобразование существующих точек, осязание в которой невозможно однозначно определить ее местоположение
- граница населенного пункта
- обозначение границ населенного пункта

Схема границ земельных участков



Масштаб 1:300

Условные обозначения:

условные обозначения представлены на листе № 1

Схема границ земельных участков

:273
:431 195 196
198 197

н1394У

н336У

н1395У

Масштаб 1:300

Условные обозначения:

условные обозначения представлены на листе № 1

Схема границ земельных участков

:171

:431
165 166
168 * 167

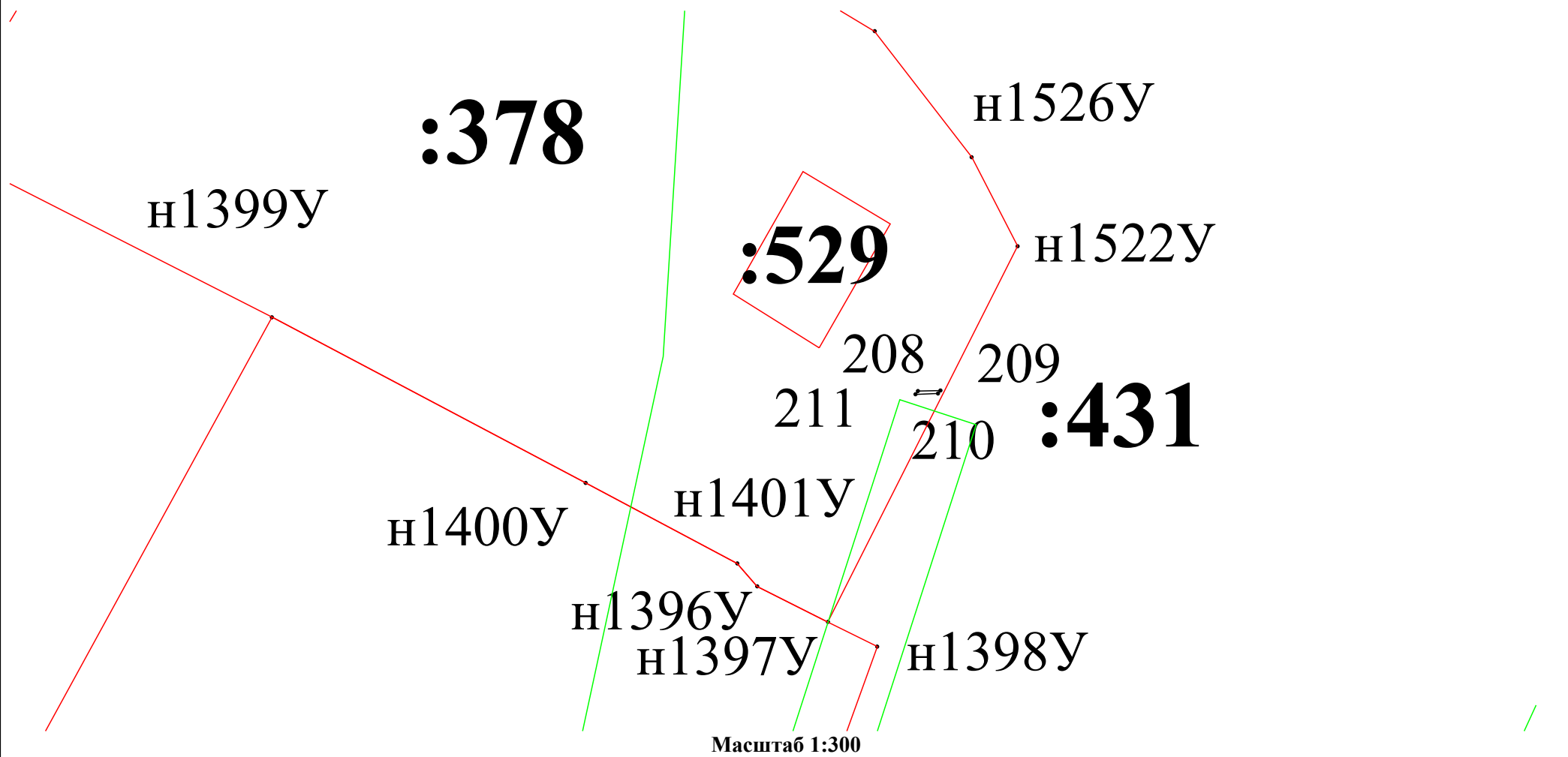
н1171У

Масштаб 1:300

Условные обозначения:

условные обозначения представлены на листе № 1

Схема границ земельных участков

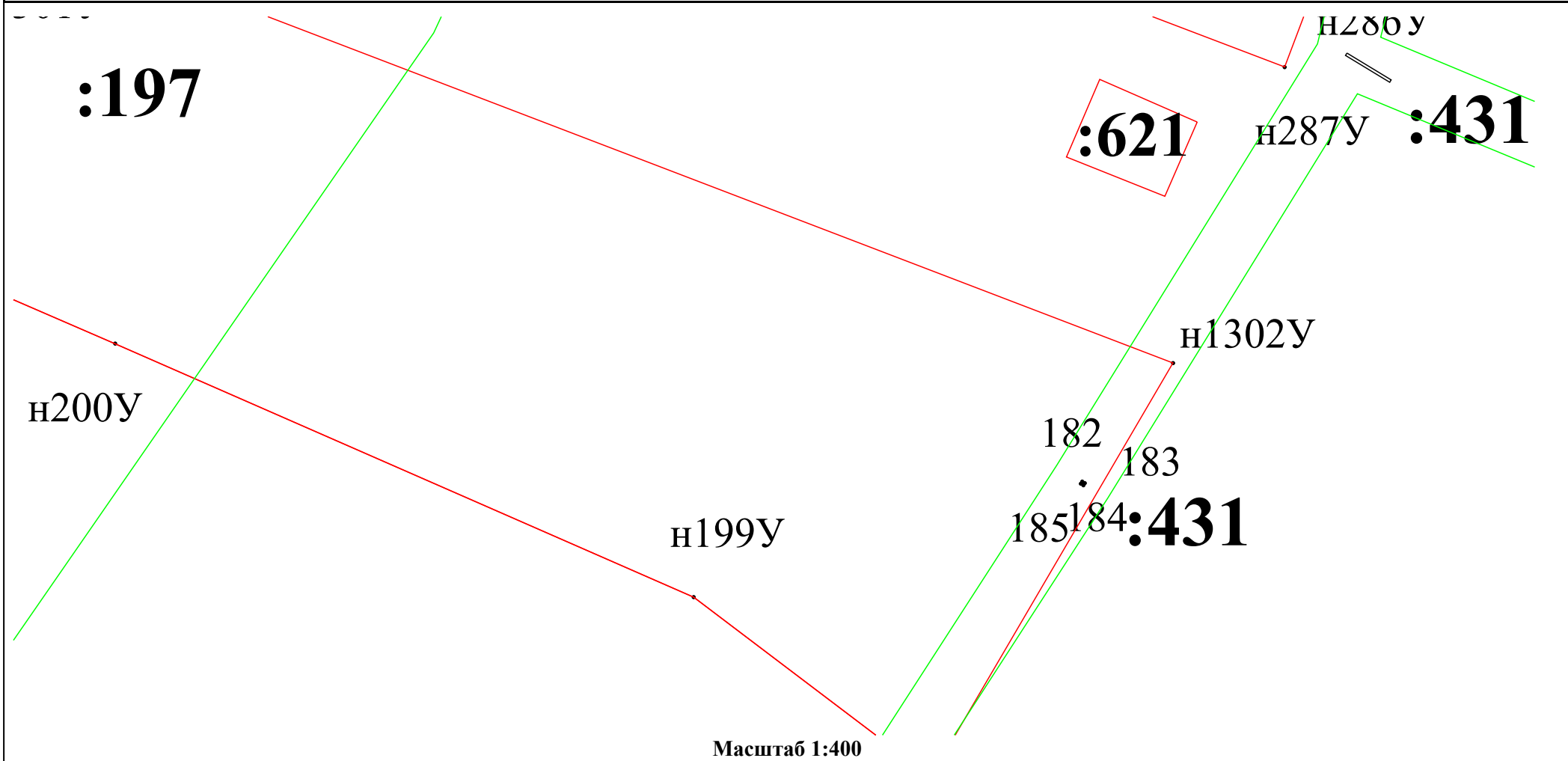


Масштаб 1:300

Условные обозначения:

условные обозначения представлены на листе № 1

Схема границ земельных участков



Условные обозначения:

условные обозначения представлены на листе № 1

Схема границ земельных участков

н1026У

н1025У

:459

н1023У

н1031У

н1024У

:645

159160

162161

:431

:136

Масштаб 1:300

Условные обозначения:

условные обозначения представлены на листе № 1

Схема границ земельных участков

:124

:431

153
154
155
156

:431

149
150
151
152

н916У

Масштаб 1:300

Условные обозначения:

условные обозначения представлены на листе № 1

Схема границ земельных участков

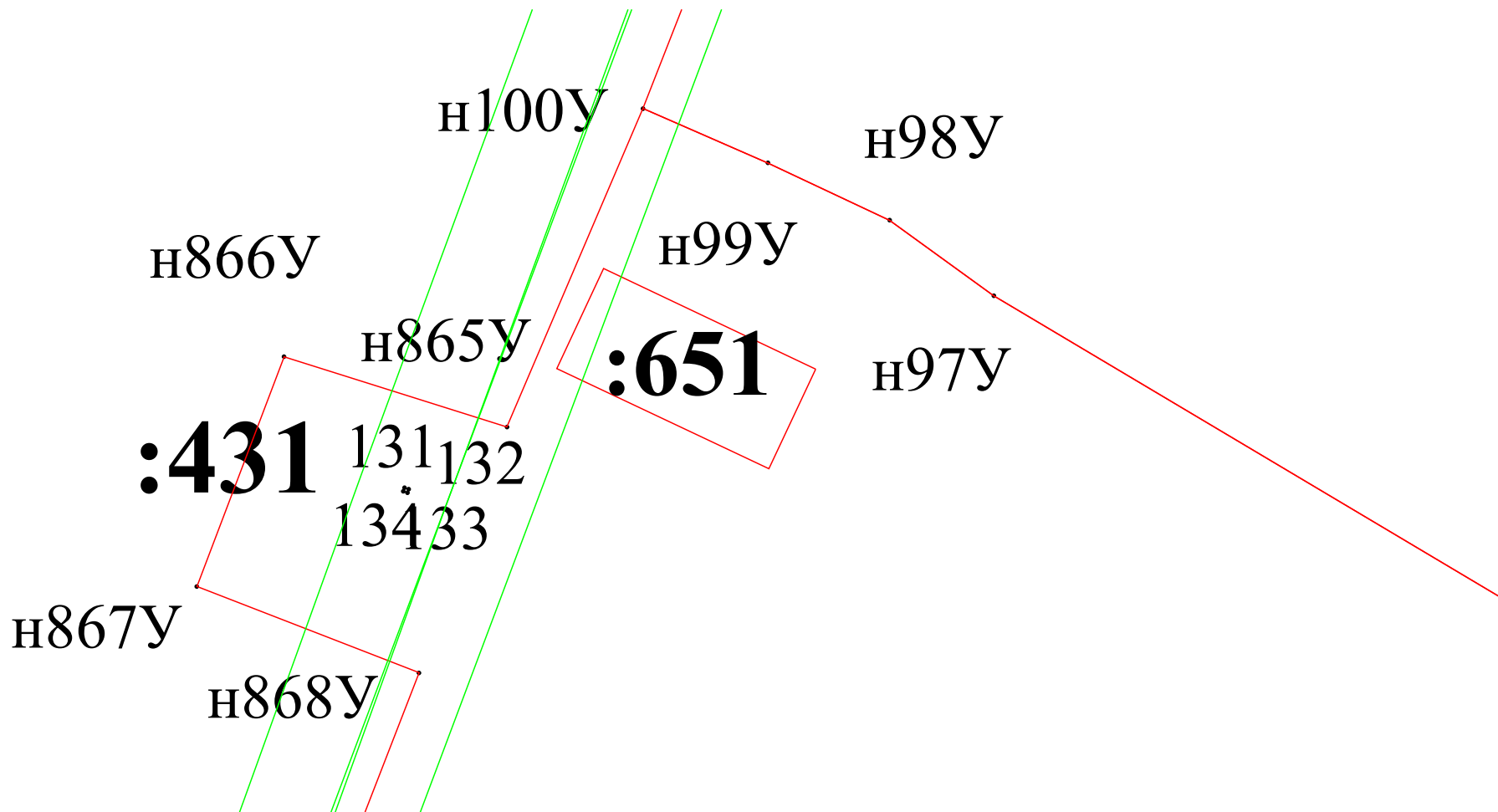


Масштаб 1:300

Условные обозначения:

условные обозначения представлены на листе № 1

Схема границ земельных участков

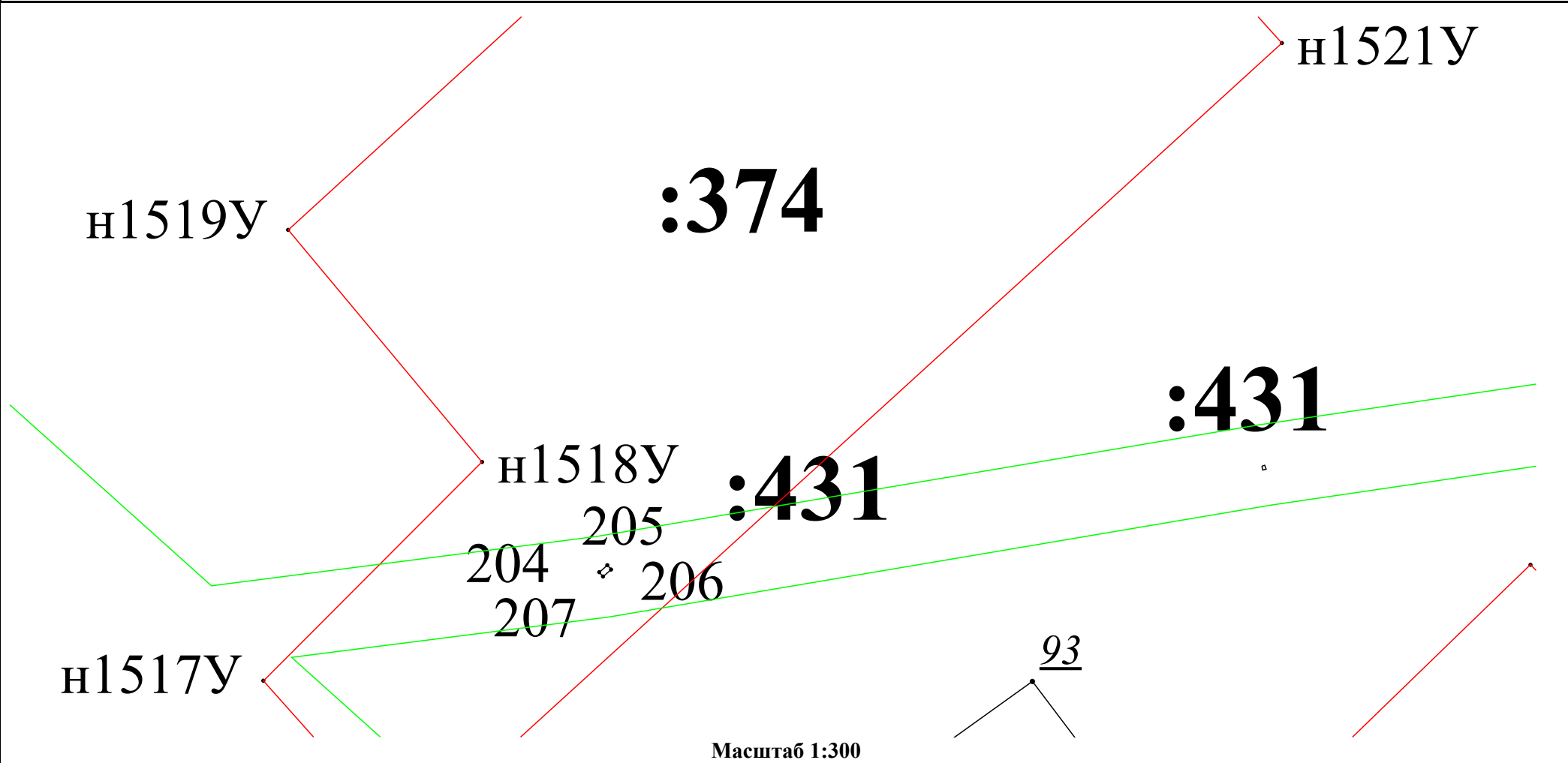


Масштаб 1:300

Условные обозначения:

условные обозначения представлены на листе № 1

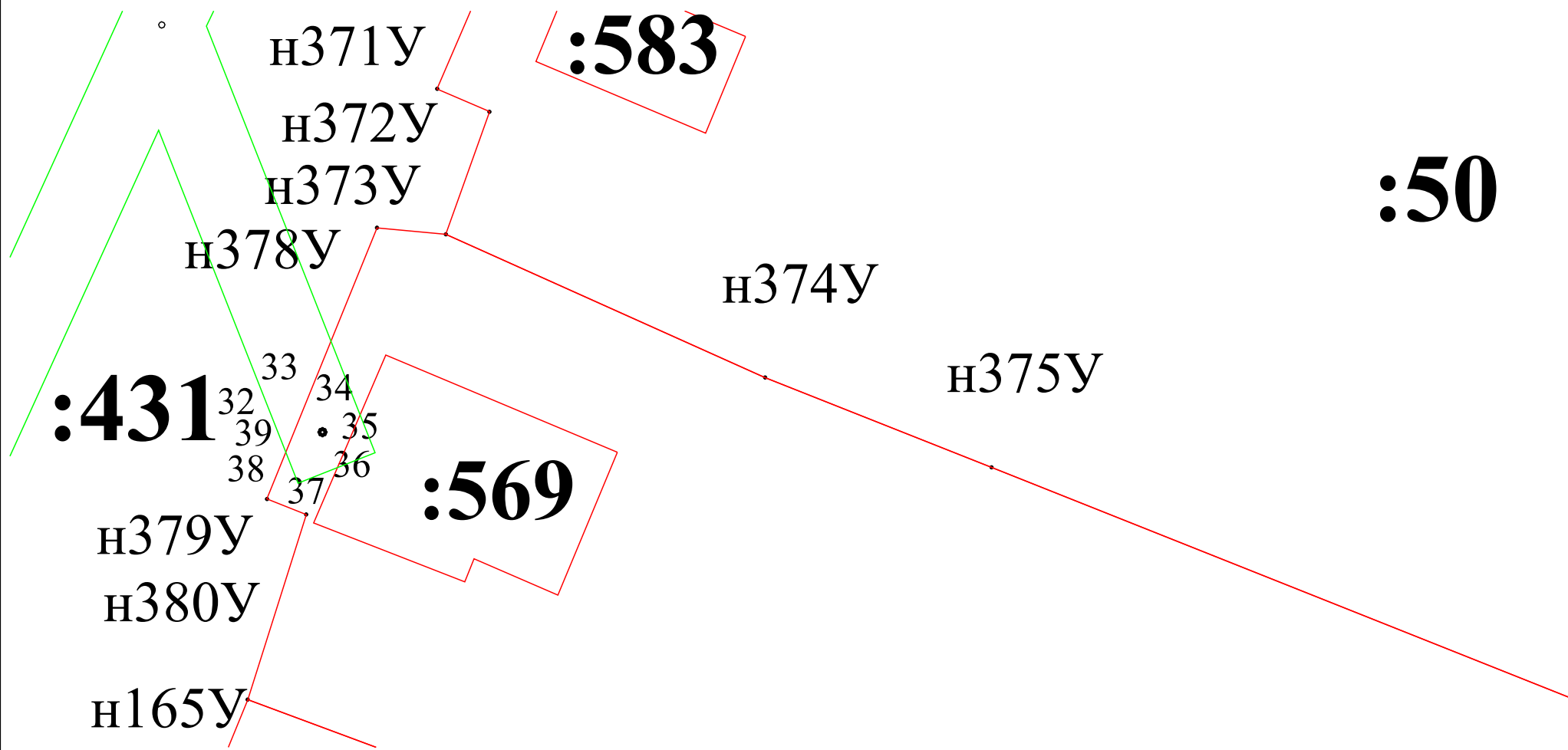
Схема границ земельных участков



Условные обозначения:

условные обозначения представлены на листе № 1

Схема границ земельных участков



Условные обозначения:

условные обозначения представлены на листе № 1

Схема границ земельных участков

:66

Н
75⁷⁴ 73
68 • 72
69 70 71 **:431**

:575

61
60 62
67 • 63
66 64 **:431**
65

н487У

:668

н486У

230
229 225 224
228 • 225
227 226 **:431**

:431

:518

н1136У

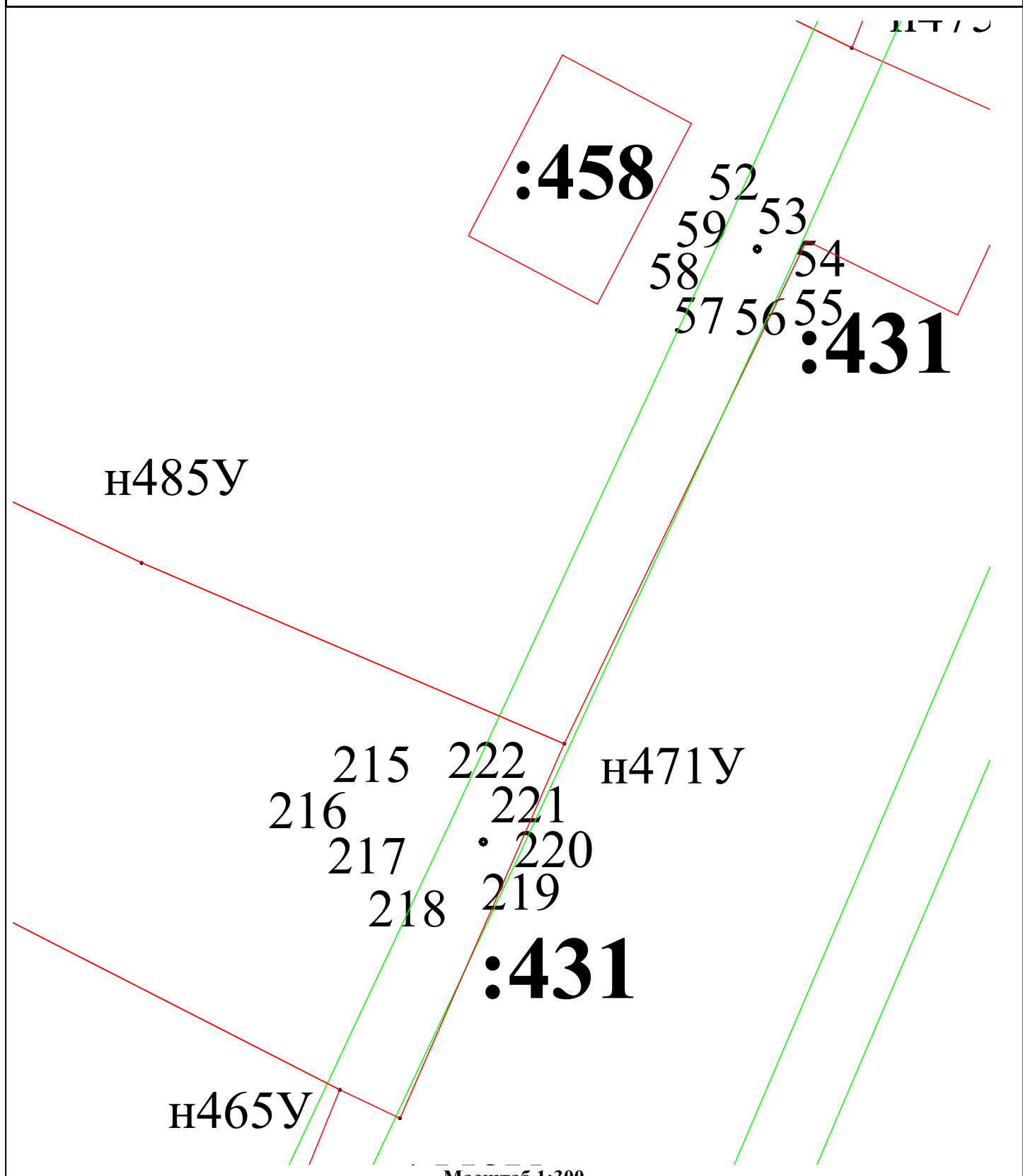
н427У

Масштаб 1:400

Условные обозначения:

условные обозначения представлены на листе № 1

Схема границ земельных участков



Масштаб 1:300

Условные обозначения:

условные обозначения представлены на листе № 1

Схема границ земельных участков

117

Н449У

Н447У

:62

:665

:431

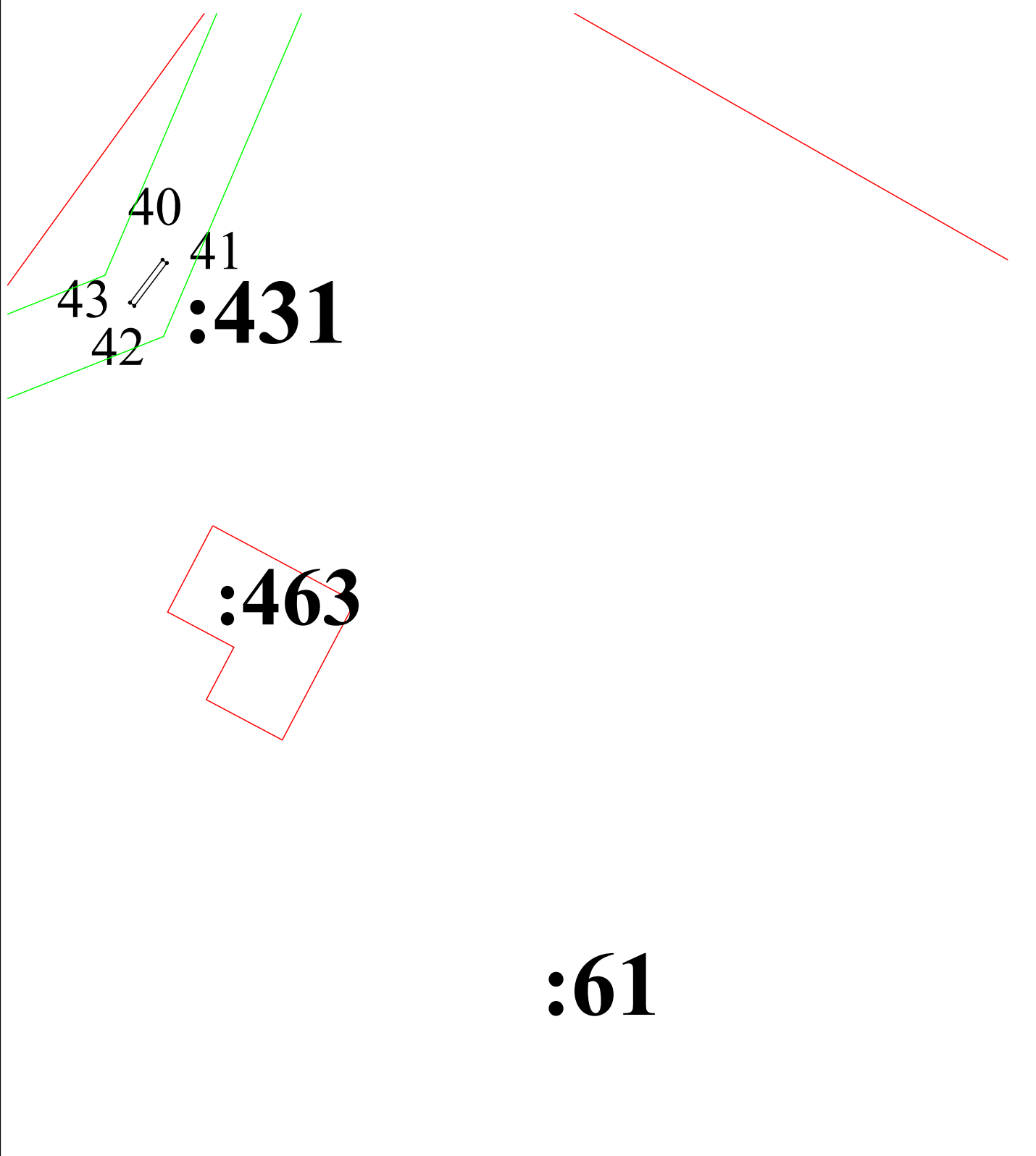
44
51 45
50 46
47
49 48

Масштаб 1:300

Условные обозначения:

условные обозначения представлены на листе № 1

Схема границ земельных участков



40
41
43
42
:431

:463

:61

Масштаб 1:300

Условные обозначения:

условные обозначения представлены на листе № 1