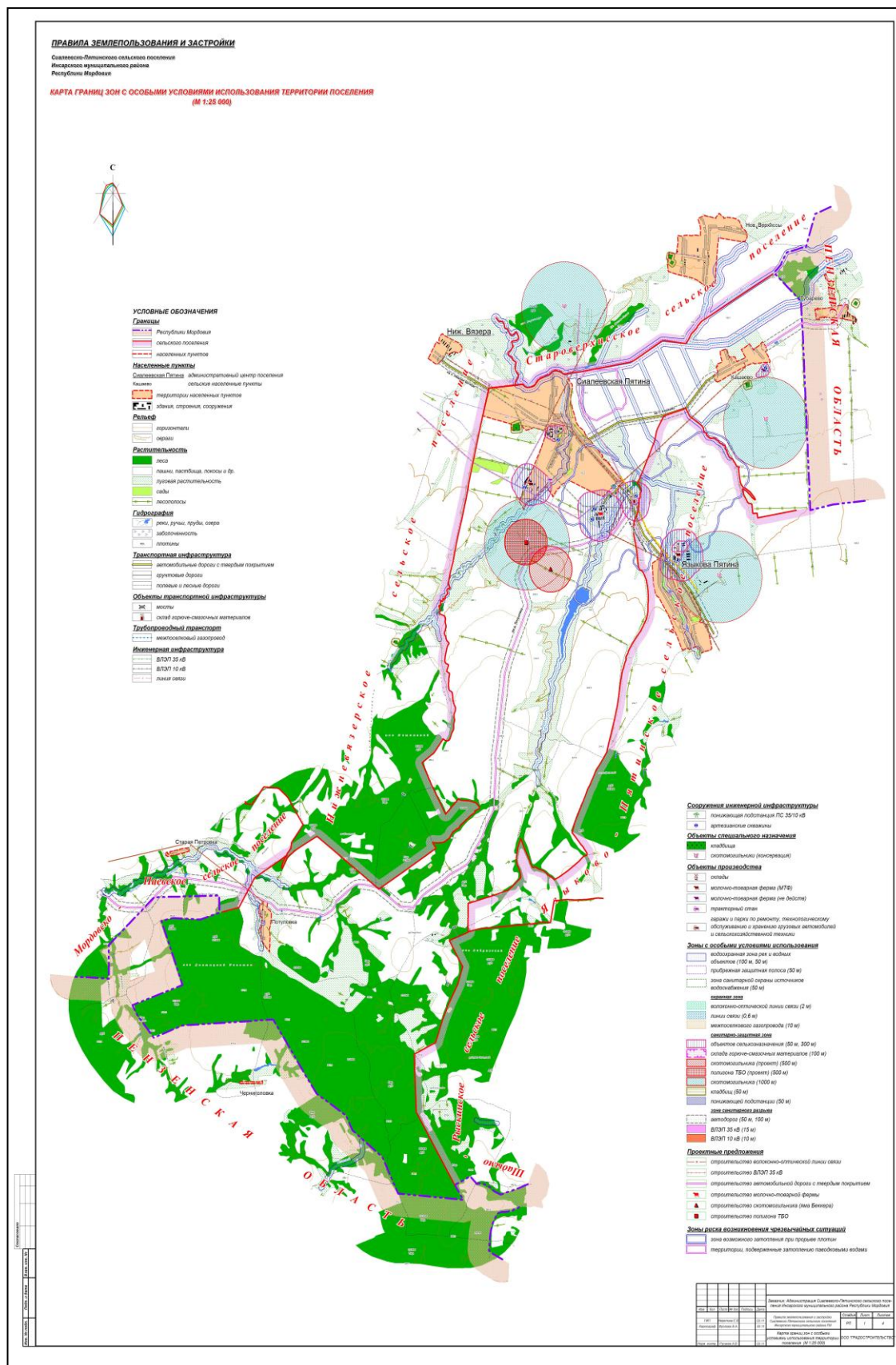
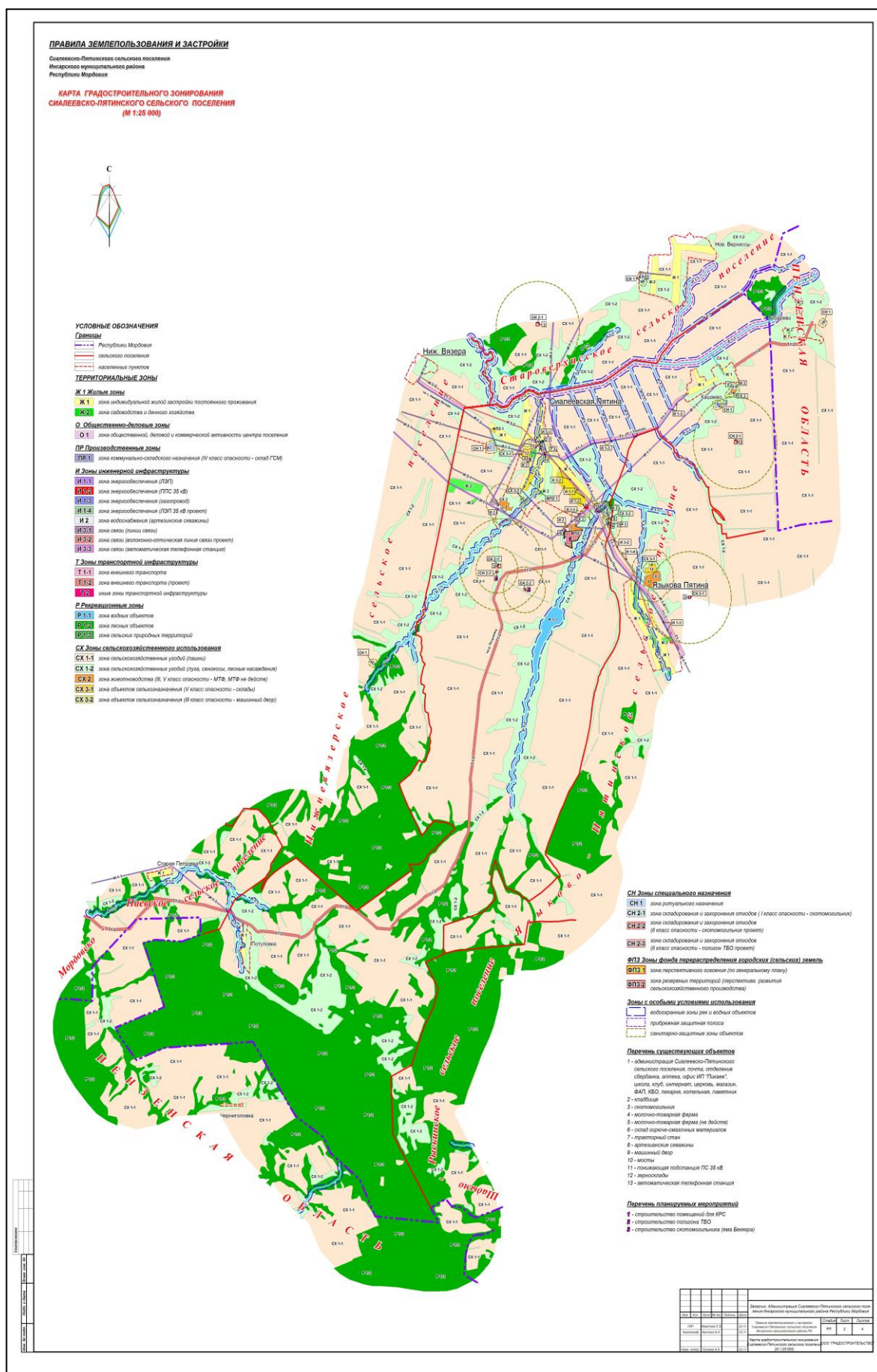


**Статья 63. Карта границ зон с особыми условиями использования территории
Сиалеевско-Пятинского сельского поселения (М 1:25 000)**



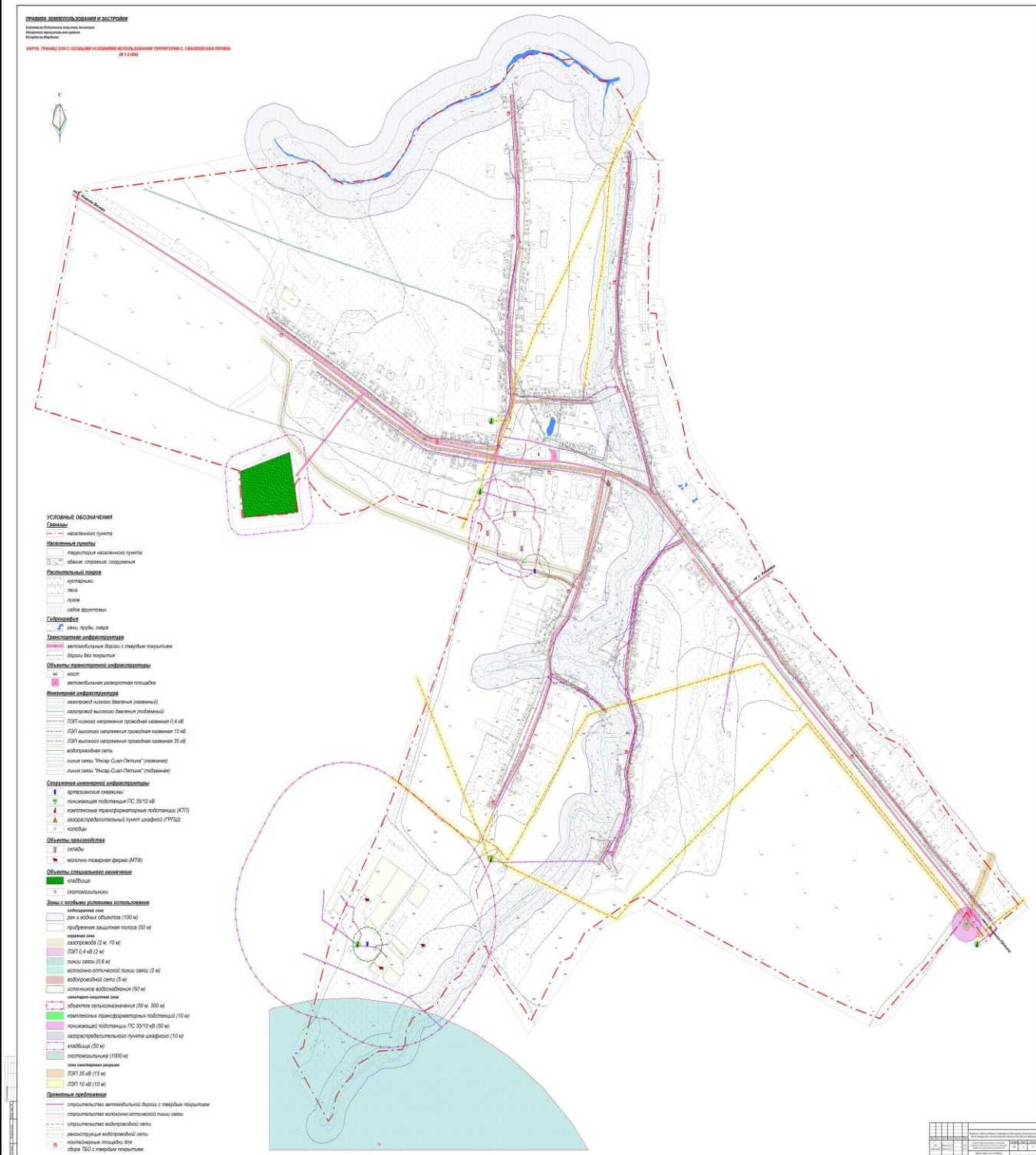
Инв. №	Подп. и дата	Взам. инв. №

Статья 64. Карта градостроительного зонирования Силеевско-Пятинского сельского поселения (М 1:25 000)



Инв. №	Подп. и дата	Взам. инв. №

**Статья 65. Карта границ зон с особыми условиями территории с. Сиалеевская Пятина
(М 1:2 000)**



Инв. №	Подп. и дата	Взам инв. №
--------	--------------	-------------

Подп. и дата

ИИВ. №

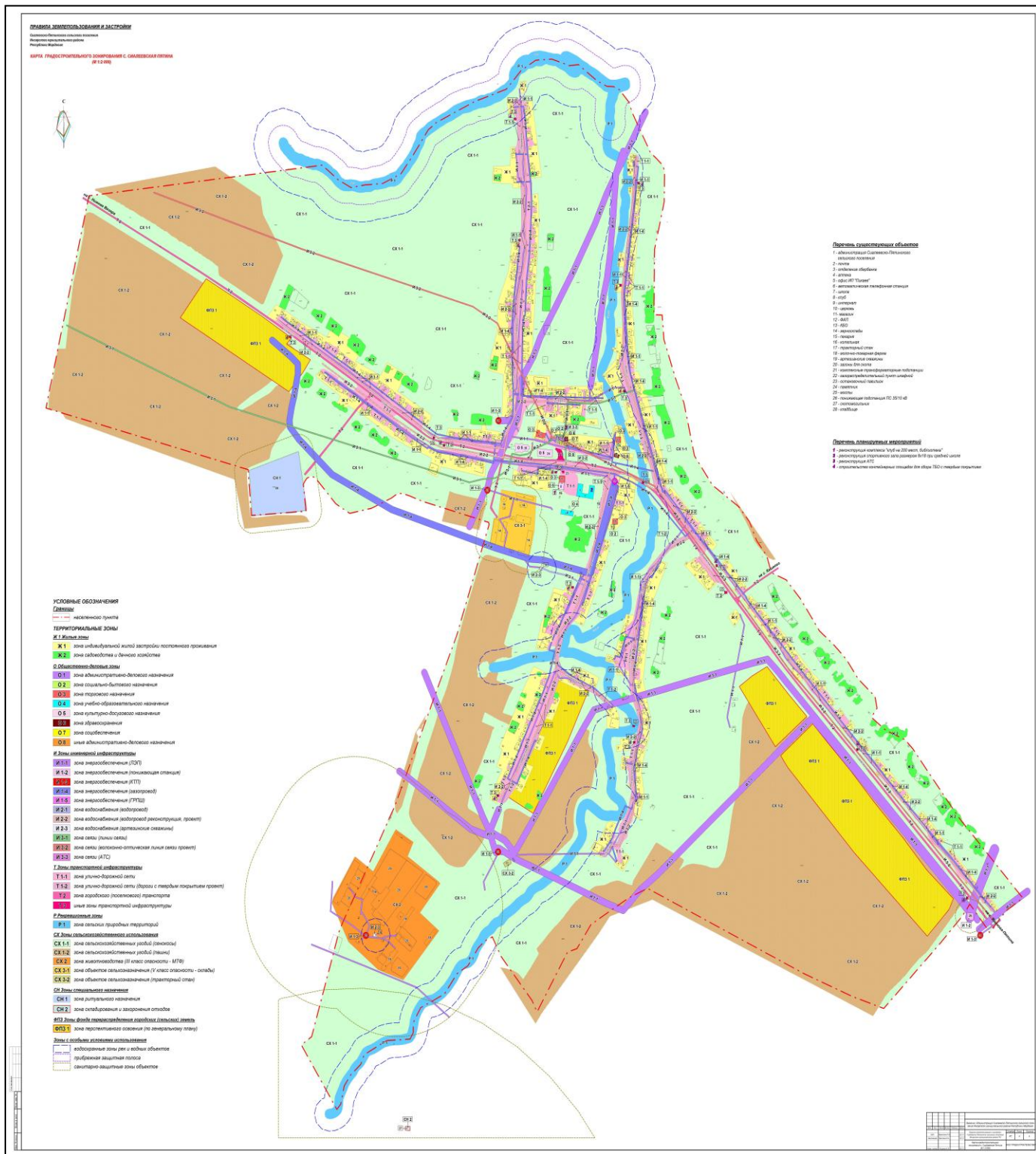
Изм.	Кол.у	Лист	№	Подпись	Дата
------	-------	------	---	---------	------

MK-10-ПЗЗ

Лист

77

Статья 66. Карта градостроительного зонирования с. Силеевская Пятина (М 1:2 000)



ИИВ. №

Изм.	Кол.у	Лист	№	Подпись	Дата
------	-------	------	---	---------	------

MK-10-ПЗЗ

Лист

78